

Сообщение о возможном установлении публичного сервитута.

В соответствии с п. 3 статьи 39.42 Земельного кодекса Российской Федерации Министерство цифрового развития, связи и массовых коммуникаций Российской Федерации настоящим сообщает, что в целях размещения антенно-мачтовых сооружений связи по проекту «Устранение цифрового неравенства» возможно установление публичного сервитута в отношении следующих земельных участков и земель кадастровых кварталов (их частей):

69:23:000008:142 — Тверская область, Оленинский район, Холмецкое сельское поселение, д. Большая Каденка;

69:33:0131101:642 — Тверская область, р-н Торжокский, с/п Большесвятцовское, д. Большое Святцово.

69:10:0151601 — Тверская область, м.о. Калининский, п. Восток;

69:10:0210601 — Тверская область, м.о. Калининский, д. Савино;

69:10:0000024 — Тверская область, м.о. Калининский, д. Трояново;

69:16:0140501 — Тверская область, м.о. Краснохолмский, с. Рачево;

69:17:0100202 — Тверская область, м.о. Кувшиновский, д. Пень;

69:17:0170103 — Тверская область, м.о. Кувшиновский, п. Сокольники;

69:19:0221001 — Тверская область, м.о. Лихославльский, с. Ильинское;

69:19:0170701 — Тверская область, м.о. Лихославльский, с. Вышково;

69:19:0150401 — Тверская область, м.о. Лихославльский, с. Залазино;

69:19:0181001 — Тверская область, м.о. Лихославльский, д. Кузовино;

69:21:0090401 — Тверская область, м.о. Молоковский, с. Ахматово;

69:21:0121001 — Тверская область, м.о. Молоковский, с. Деледино;

69:21:0160601 — Тверская область, м.о. Молоковский, д. Черкасово;

69:23:0241201 — Тверская область, м.о. Оленинский, д. Гришино;

69:23:0260502 — Тверская область, м.о. Оленинский, д. Гусево;

69:23:0100902 — Тверская область, м.о. Оленинский, д. Никитино;

69:23:0221002 — Тверская область, м.о. Оленинский, д. Завидово;

69:23:0251003 — Тверская область, м.о. Оленинский, д. Гархово;

69:23:0141102 — Тверская область, м.о. Оленинский, д. Толокново;

69:26:0100300 — Тверская область, м.о. Рамешковский, с. Диево;

69:27:0211701 — Тверская область, м.о. Ржевский, д. Глебово;

69:27:0141101 — Тверская область, м.о. Ржевский, д. Итомля;

69:27:0000030 — Тверская область, м.о. Ржевский, п. Осуга;

69:28:0180101 — Тверская область, м.о. Сандовский, д. Топалки;

69:30:0080201 — Тверская область, м.о. Сонковский, с. Беляницы;

69:30:0100201 — Тверская область, м.о. Сонковский, д. Бережки;

69:30:0130701 — Тверская область, м.о. Сонковский, с. Кой;

69:31:0130722 — Тверская область, м.о. Спировский, п. Красное Знамя;

69:31:0140501 — Тверская область, м.о. Спировский, д. Никулино;

69:31:0150702 — Тверская область, м.о. Спировский, д. Бирючево;

69:32:0020101 — Тверская область, м.о. Старицкий, д. Бабино;

69:32:0030101 — Тверская область, м.о. Старицкий, д. Бабынино;

69:32:0240901 — Тверская область, м.о. Старицкий, с. Орешки;

69:36:0150703 — Тверская область, м.о. Фировский, д. Дубровка;

69:36:0080112 — Тверская область, м.о. Фировский, п. Труд.

Обоснованием необходимости установления публичного сервитута являются мероприятия по устранению цифрового неравенства между жителями городского и сельского населения и предоставлению возможности оказания современных услуг связи жителям населенных пунктов с численностью населения от 100 до 500 человек (проект «Устранение цифрового неравенства»).

Заинтересованные лица могут ознакомиться с поступившим ходатайством об установлении публичного сервитута и прилагаемым к нему описанием местоположения границ публичного сервитута в Министерстве цифрового развития, связи и массовых коммуникаций Российской Федерации по адресу: 123112, Москва, Пресненская наб., д. 10, стр. 2, IQ-квартал; в администрации Оленинского Муниципального округа Тверской области по адресу: 172400, Тверская область, поселок городского типа Оленино, Октябрьская ул., д. 7; в администрации Большесвятцовского сельского поселения Торжокского района Тверской области по адресу: 172081, Тверская область, Торжокский район, д. Большое Святцово, ул. Мира, д. 1а; в администрации Калининского муниципального округа Тверской области по адресу: 170100, г. Тверь, набережная реки Лазури, д. 3; в администрации Краснохолмского муниципального округа Тверской области по адресу: 171660, Тверская обл., г. Красный Холм, пл. Карла Маркса, д. 10; в администрации Кувшиновского муниципального округа Тверской области по адресу: 172110, Тверская область, г. Кувшиново, ул. Советская, д. 33; в администрации Лихославльского муниципального округа Тверской области по адресу: 171210, Тверская область, город Лихославль, Первомайская ул., д. 6; в администрации Молоковского муниципального округа Тверской области по адресу: 171680, Тверская область, поселок городского типа Молоково, ул. Ленина, д. 13; в администрации Оленинского муниципального округа Тверской области по адресу: 172400, Тверская область, поселок городского типа Оленино, Октябрьская ул., д. 7; в администрации Рамешковского муниципального округа Тверской области по адресу: 171400, Тверская область, поселок городского типа Рамешки, Советская ул., д. 20; в администрации Ржевского муниципального округа Тверской области по адресу: 172381, Тверская область, г. Ржев, ул. Партизанская, д. 33; в администрации Сандовского муниципального округа Тверской области по адресу: 171750, Тверская область, поселок городского типа Сандово, Советская ул., д. 11; в администрации Сонковского муниципального округа Тверской области по адресу: 171450, Тверская область, поселок городского типа Сонково, пр-кт Ленина, д. 24; в администрации Спировского муниципального округа Тверской области по адресу: 171170, Тверская область, п. Спирово, пл. Советская, д. 5; в администрации Старицкого муниципального округа Тверской области по адресу: 171360, Тверская область, город Старица, Советская ул., д. 6; в администрации Фировского муниципального округа Тверской области по адресу: 172721, Тверская область, Фировский район, поселок городского типа Фирово, Советская ул., д. 21.

Подать заявления об учете прав на земельные участки можно по адресу Министерства цифрового развития, связи и массовых коммуникаций Российской Федерации (Москва, Пресненская наб., д. 10, стр. 2, IQ-квартал).

Срок подачи заявлений об учете прав на земельные участки, в отношении которых испрашивается публичный сервитут, составляет 15 (пятнадцать) дней со дня опубликования данного сообщения (в соответствии с п. 8 ст. 39.42 Земельного кодекса Российской Федерации).

Время приема заинтересованных лиц для ознакомления с поступившим ходатайством об установлении публичного сервитута и подачи заявлений:

Понедельник – четверг: с 9:30 до 12:30 и с 14:00 до 17:00;

Пятница: с 9:30 до 12:30 и с 14:00 до 15:00.

Подробнее о порядке приема граждан можно узнать на сайте <https://digital.gov.ru/ru/appeals/personal/>.

Данная информация размещена на официальных сайтах Министерства цифрового развития, связи и массовых коммуникаций Российской Федерации (<https://digital.gov.ru/ru/>), администрации Оленинского Муниципального округа Тверской области (<http://www olenino.ru/>), администрации Большесвятцовского сельского поселения Торжокского района Тверской области (<http://bls.torzhokadm.ru/>), администрации Калининского муниципального округа Тверской области (<https://kalinin-adm.ru/>), администрации Краснохолмского муниципального округа Тверской области (<https://krholm.ru/>), администрации Кувшиновского муниципального округа Тверской области (<http://www.kuvshinovoadm.ru/>), администрации Лихославльского муниципального округа Тверской области (<https://lihoslavl69.ru/>), администрации Молоковского муниципального округа Тверской области (<http://admmolokovo.ru/>), администрации Оленинского муниципального округа Тверской области (<http://www olenino.ru/>), администрации Рамешковского муниципального округа Тверской области (<https://rameshki.ru/>), администрации Ржевского муниципального округа Тверской области (<https://городржев.рф/>), администрации Сандовского муниципального округа Тверской области (<https://www.sandovoregion.ru/>), администрации Сонковского муниципального округа Тверской области (<http://www.sonkovo.ru/>), администрации Спировского муниципального округа Тверской области (<http://спировский-округ.рф/>), администрации Старицкого муниципального округа Тверской области (<https://старицкий-район.рф/>), администрации Фировского муниципального округа Тверской области (<http://firovo-mo.ru/>).

ОПИСАНИЕ МЕСТОПОЛОЖЕНИЯ ГРАНИЦ

Антенно-мачтовые сооружения связи по проекту «Устранение цифрового неравенства»

(наименование объекта, местоположение границ которого описано (далее - объект))

Раздел 1

Сведения об объекте

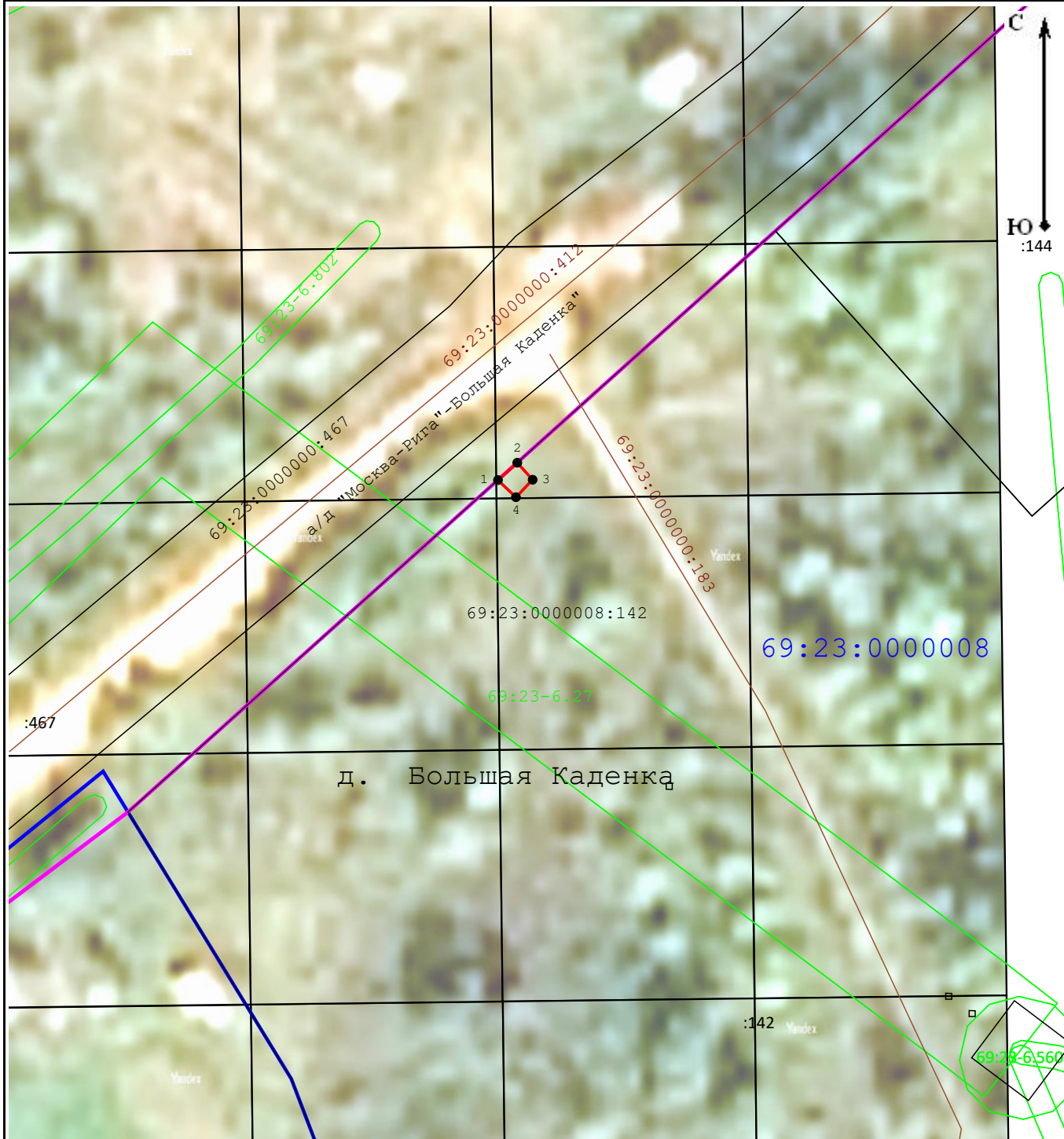
№ п/п	Характеристики объекта	Описание характеристик
1	2	3
1	Местоположение объекта	Тверская область, Оленинский м.о.
2	Площадь объекта ± величина погрешности определения площади ($P \pm \Delta P$)	114 м ² ± 7 м ²
3	Иные характеристики объекта	Вид объекта реестра границ: Зона с особыми условиями использования территории Вид объекта по документу: Публичный сервитут для использования земель и земельных участков в целях размещения антенно-мачтовых сооружений связи по проекту «Устранение цифрового неравенства» Содержание ограничений использования объектов недвижимости в пределах зоны или территории: Публичный сервитут устанавливается для использования земель и земельных участков в целях размещения антенно-мачтовых сооружений связи по проекту «Устранение цифрового неравенства» на срок 49 (сорок девять) лет. Владелец публичного сервитута - публичное акционерное общество "Ростелеком" (ОГРН 1027700198767 ИНН 7707049388). Почтовый адрес: 115172, Российская Федерация, Москва, ул. Гончарная, д. 30, стр. 1. Контактные данные: телефон/факс: +7 (499) 999-82-83 / +7 (499) 999-82-22. Электронная почта: rostelecom@rt.ru

Раздел 2

Сведения о местоположении границ объекта


1. Система координат МСК-69, зона 1					
2. Сведения о характерных точках границ объекта					
Обозначение характерных точек границ	Координаты, м		Метод определения координат характерной точки	Средняя квадратическая погрешность положения характерной точки (Mt), м	Описание обозначения точки на местности (при наличии)
	X	Y			
1	2	3	4	5	6
69:23:0000008:142					
1	241 752,22	1 301 989,83	Аналитический метод	0,10	—
2	241 755,14	1 301 993,08		0,10	
3	241 752,27	1 301 995,66		0,10	
4	241 749,33	1 301 992,85		0,10	
1	241 752,22	1 301 989,83		0,10	
69:23:0241201					
1	208 905,56	1 314 802,70	Аналитический метод	0,10	—
2	208 908,51	1 314 805,49		0,10	
3	208 905,81	1 314 808,51		0,10	
4	208 902,78	1 314 805,64		0,10	
1	208 905,56	1 314 802,70		0,10	
69:23:0260502					
1	207 727,53	1 303 699,51	Аналитический метод	0,10	—
2	207 729,71	1 303 702,95		0,10	
3	207 726,27	1 303 705,12		0,10	
4	207 724,14	1 303 701,66		0,10	
1	207 727,53	1 303 699,51		0,10	
69:23:0100902					
1	231 803,53	1 294 578,21	Аналитический метод	0,10	—
2	231 802,60	1 294 582,20		0,10	
3	231 798,59	1 294 581,26		0,10	
4	231 799,62	1 294 577,30		0,10	
1	231 803,53	1 294 578,21		0,10	
69:23:0221002					
1	211 244,02	1 321 771,76	Аналитический метод	0,10	—
2	211 244,96	1 321 775,51		0,10	
3	211 241,02	1 321 776,49		0,10	
4	211 240,09	1 321 772,75		0,10	
1	211 244,02	1 321 771,76		0,10	
69:23:0251003					
1	203 497,58	1 296 391,28	Аналитический метод	0,10	—
2	203 498,64	1 296 394,96		0,10	
3	203 494,76	1 296 396,08		0,10	
4	203 493,70	1 296 392,40		0,10	
1	203 497,58	1 296 391,28		0,10	
69:23:0141102					
1	224 767,29	1 330 015,65	Аналитический метод	0,10	—
2	224 769,24	1 330 019,12		0,10	
3	224 765,70	1 330 021,10		0,10	
4	224 763,77	1 330 017,63		0,10	
1	224 767,29	1 330 015,65		0,10	
3. Сведения о характерных точках части (частей) границы объекта					
1	2	3	4	5	6
—	—	—	—	—	—


Схема расположения границ публичного сервитута





Масштаб 1:1 000


Условные обозначения:


- 


 - Характерная точка границы публичного сервитута, сведения о которой позволяют однозначно определить ее местоположение
- 


 - Проектные границы публичного сервитута
- 

 - Существующая часть границы, имеющиеся в ЕГРН сведения о которой достаточны для определения ее местоположения
- 

 - Обозначение и кадастровый номер существующего земельного участка
- 

 - Обозначение и кадастровый номер объекта капитального строительства
- 

 - Обозначение кадастрового квартала
- 

 - Существующая часть границы кадастрового квартала
- 

 - Существующая часть границы населенного пункта (административно-территориальной границы)

Схема расположения границ публичного сервитута



Масштаб 1:1 000

Условные обозначения:









-  - Характерная точка границы публичного сервитута, сведения о которой позволяют однозначно определить ее местоположение
-  - Проектные границы публичного сервитута
-  - Существующая часть границы, имеющиеся в ЕГРН сведения о которой достаточны для определения ее местоположения
-  - Обозначение и кадастровый номер существующего земельного участка
-  - Обозначение и кадастровый номер объекта капитального строительства
-  - Обозначение кадастрового квартала
-  - Существующая часть границы кадастрового квартала
-  - Существующая часть границы населенного пункта (административно-территориальной границы)

Схема расположения границ публичного сервитута



Масштаб 1:1 000

Условные обозначения:









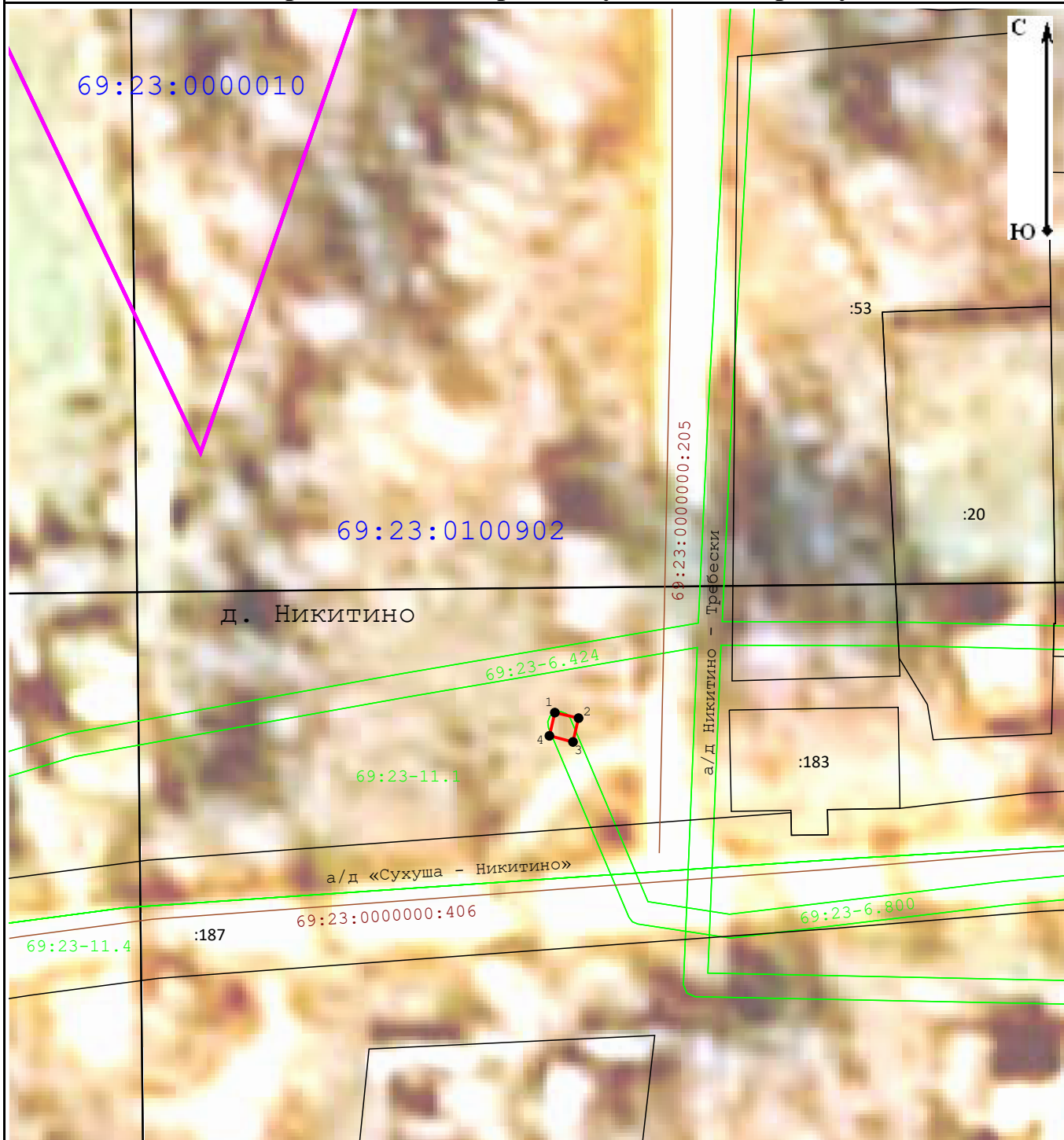
-  - Характерная точка границы публичного сервитута, сведения о которой позволяют однозначно определить ее местоположение
-  - Проектные границы публичного сервитута
-  - Существующая часть границы, имеющиеся в ЕГРН сведения о которой достаточны для определения ее местоположения
-  - Обозначение и кадастровый номер существующего земельного участка
-  - Обозначение и кадастровый номер объекта капитального строительства
-  - Обозначение кадастрового квартала
-  - Существующая часть границы кадастрового квартала
-  - Существующая часть границы населенного пункта (административно-территориальной границы)

Схема расположения границ публичного сервитута

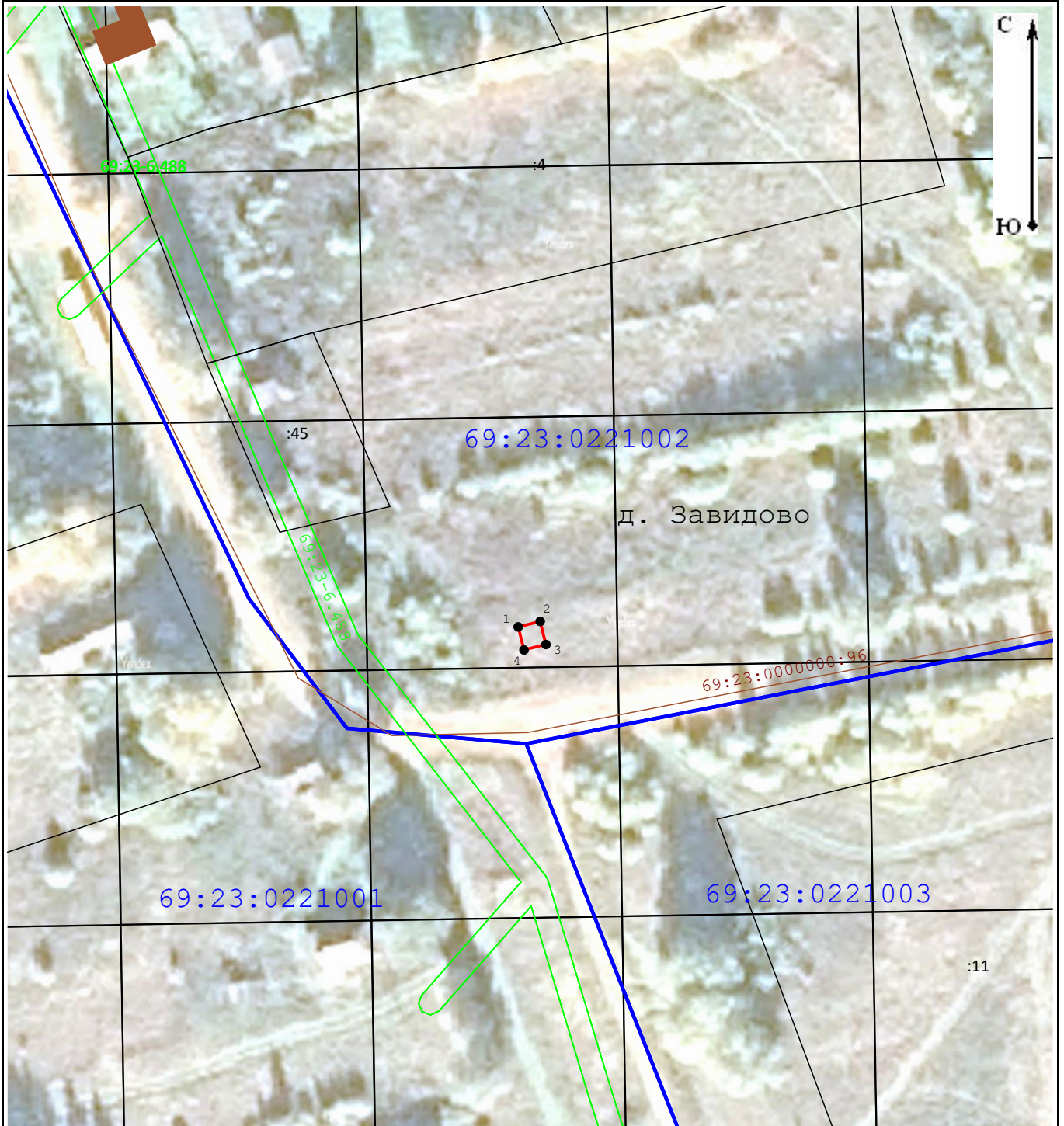


Масштаб 1:1 000

Условные обозначения:

- 7 - Характерная точка границы публичного сервитута, сведения о которой позволяют однозначно определить ее местоположение
- Проектные границы публичного сервитута
- Существующая часть границы, имеющиеся в ЕГРН сведения о которой достаточны для определения ее местоположения
- Обозначение и кадастровый номер существующего земельного участка
- Обозначение и кадастровый номер объекта капитального строительства
- Обозначение кадастрового квартала
- Существующая часть границы кадастрового квартала
- Существующая часть границы населенного пункта (административно-территориальной границы)

Схема расположения границ публичного сервитута



Масштаб 1:1 000

Условные обозначения:

- 7 - Характерная точка границы публичного сервитута, сведения о которой позволяют однозначно определить ее местоположение
- Проектные границы публичного сервитута
- Существующая часть границы, имеющиеся в ЕГРН сведения о которой достаточны для определения ее местоположения
- 1634 - Обозначение и кадастровый номер существующего земельного участка
- 2187 - Обозначение и кадастровый номер объекта капитального строительства
- Обозначение кадастрового квартала
- 69:23:0221002 - Существующая часть границы кадастрового квартала
- Существующая часть границы населенного пункта (административно-территориальной границы)

Схема расположения границ публичного сервитута



Масштаб 1:1 000

Условные обозначения:









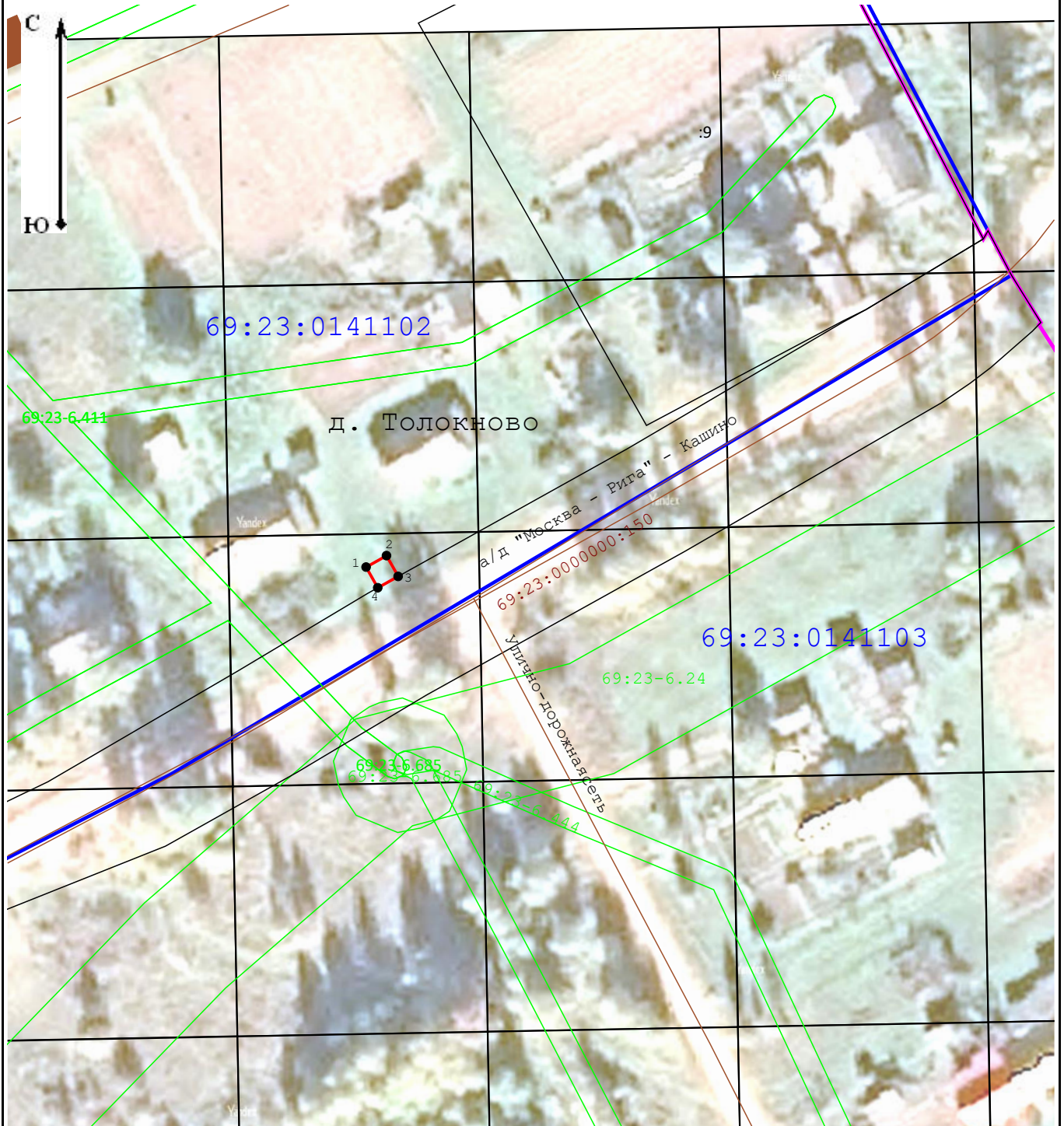








-  - Характерная точка границы публичного сервитута, сведения о которой позволяют однозначно определить ее местоположение
-  - Проектные границы публичного сервитута
-  - Существующая часть границы, имеющиеся в ЕГРН сведения о которой достаточны для определения ее местоположения
-  - Обозначение и кадастровый номер существующего земельного участка
-  - Обозначение и кадастровый номер объекта капитального строительства
-  - Обозначение кадастрового квартала
-  - Существующая часть границы кадастрового квартала
-  - Существующая часть границы населенного пункта (административно-территориальной границы)

Схема расположения границ публичного сервитута



Масштаб 1:1 000

Условные обозначения:

-  - Характерная точка границы публичного сервитута, сведения о которой позволяют однозначно определить ее местоположение
-  - Проектные границы публичного сервитута
-  - Существующая часть границы, имеющиеся в ЕГРН сведения о которой достаточны для определения ее местоположения
-  - Обозначение и кадастровый номер существующего земельного участка
-  - Обозначение и кадастровый номер объекта капитального строительства
-  - Обозначение кадастрового квартала
-  - Существующая часть границы кадастрового квартала
-  - Существующая часть границы населенного пункта (административно-территориальной границы)

Прохождение границы		Описание прохождения границы
от точки	до точки	
1	2	3
—	—	—

ОПИСАНИЕ МЕСТОПОЛОЖЕНИЯ ГРАНИЦ

Антенно-мачтовые сооружения связи по проекту «Устранение цифрового неравенства»

(наименование объекта, местоположение границ которого описано (далее - объект))

Раздел 1

Сведения об объекте

№ п/п	Характеристики объекта	Описание характеристик
1	2	3
1	Местоположение объекта	Тверская область
2	Площадь объекта ± величина погрешности определения площади ($P \pm \Delta P$)	482 м ² ± 26 м ²
3	Иные характеристики объекта	Вид объекта реестра границ: Зона с особыми условиями использования территории Вид объекта по документу: Публичный сервитут для использования земель и земельных участков в целях размещения антенно-мачтовых сооружений связи по проекту «Устранение цифрового неравенства» Содержание ограничений использования объектов недвижимости в пределах зоны или территории: Публичный сервитут устанавливается для использования земель и земельных участков в целях размещения антенно-мачтовых сооружений связи по проекту «Устранение цифрового неравенства» на срок 49 (сорок девять) лет. Владелец публичного сервитута - публичное акционерное общество "Ростелеком" (ОГРН 1027700198767 ИНН 7707049388). Почтовый адрес: 115172, Российская Федерация, Москва, ул. Гончарная, д. 30, стр. 1. Контактные данные: телефон/факс: +7 (499) 999-82-83 / +7 (499) 999-82-22. Электронная почта: rostelecom@rt.ru

Раздел 2

Сведения о местоположении границ объекта

1. Система координат МСК-69, зона 2					
2. Сведения о характерных точках границ объекта					
Обозначение характерных точек границ	Координаты, м		Метод определения координат характерной точки	Средняя квадратическая погрешность положения характерной точки (Mt), м	Описание обозначения точки на местности (при наличии)
	X	Y			
1	2	3	4	5	6
69:10:0151601					
1	308 203,56	2 291 150,81	Аналитический метод	0,10	—
2	308 204,81	2 291 154,73		0,10	
3	308 200,90	2 291 156,00		0,10	
4	308 199,64	2 291 152,07		0,10	
1	308 203,56	2 291 150,81		0,10	
69:10:0210601					
1	294 342,27	2 257 901,02	Аналитический метод	0,10	—
2	294 342,02	2 257 906,11		0,10	
3	294 337,07	2 257 905,88		0,10	
4	294 337,31	2 257 900,71		0,10	
1	294 342,27	2 257 901,02		0,10	
69:10:0000024					
1	278 118,35	2 271 690,86	Аналитический метод	0,10	—
2	278 119,59	2 271 695,82		0,10	
3	278 115,56	2 271 696,76		0,10	
4	278 114,62	2 271 693,56		0,10	
5	278 115,06	2 271 691,41		0,10	
1	278 118,35	2 271 690,86		0,10	
69:17:0100202					
1	317 042,62	2 169 240,50	Аналитический метод	0,10	—
2	317 042,74	2 169 244,42		0,10	
3	317 038,75	2 169 244,56		0,10	
4	317 038,62	2 169 240,65		0,10	
1	317 042,62	2 169 240,50		0,10	
69:17:0170103					
1	296 413,47	2 162 077,12	Аналитический метод	0,10	—
2	296 413,34	2 162 082,15		0,10	
3	296 408,29	2 162 082,03		0,10	
4	296 408,38	2 162 077,10		0,10	
1	296 413,47	2 162 077,12		0,10	
69:19:0221001					
1	317 607,43	2 243 369,29	Аналитический метод	0,10	—
2	317 609,55	2 243 372,45		0,10	
3	317 606,13	2 243 374,73		0,10	
4	317 603,87	2 243 371,33		0,10	
1	317 607,43	2 243 369,29		0,10	
69:19:0170701					
1	327 619,92	2 259 437,91	Аналитический метод	0,10	—
2	327 619,30	2 259 441,73		0,10	
3	327 615,32	2 259 441,08		0,10	
4	327 615,94	2 259 437,26		0,10	
1	327 619,92	2 259 437,91		0,10	
69:19:0150401					
1	344 779,87	2 260 945,41	Аналитический метод	0,10	—
2	344 781,21	2 260 949,38		0,10	
3	344 777,36	2 260 950,68		0,10	

Раздел 2

Сведения о местоположении границ объекта

1	2	3	4	5	6
4	344 776,02	2 260 946,71	Аналитический метод	0,10	—
1	344 779,87	2 260 945,41		0,10	
69:19:0181001					
1	327 458,41	2 251 887,85	Аналитический метод	0,10	—
2	327 461,13	2 251 890,74		0,10	
3	327 458,15	2 251 893,54		0,10	
4	327 455,96	2 251 891,22		0,10	
1	327 458,41	2 251 887,85		0,10	
69:21:0090401					
1	441 850,29	2 309 225,64	Аналитический метод	0,10	—
2	441 853,07	2 309 228,85		0,10	
3	441 849,89	2 309 231,47		0,10	
4	441 847,31	2 309 228,26		0,10	
1	441 850,29	2 309 225,64		0,10	
69:21:0121001					
1	446 549,87	2 333 520,06	Аналитический метод	0,10	—
2	446 552,60	2 333 523,12		0,10	
3	446 549,35	2 333 525,78		0,10	
4	446 546,75	2 333 522,62		0,10	
1	446 549,87	2 333 520,06		0,10	
69:21:0160601					
1	431 643,51	2 333 626,85	Аналитический метод	0,10	—
2	431 643,51	2 333 631,84		0,10	
3	431 638,51	2 333 631,85		0,10	
4	431 638,51	2 333 626,85		0,10	
1	431 643,51	2 333 626,85		0,10	
69:26:0100300					
1	348 422,57	2 304 267,24	Аналитический метод	0,10	—
2	348 421,33	2 304 271,12		0,10	
3	348 417,42	2 304 269,87		0,10	
4	348 418,66	2 304 266,00		0,10	
1	348 422,57	2 304 267,24		0,10	
69:27:0211701					
1	237 120,06	2 185 234,16	Аналитический метод	0,10	—
2	237 117,47	2 185 238,53		0,10	
3	237 113,74	2 185 236,36		0,10	
4	237 116,27	2 185 232,01		0,10	
1	237 120,06	2 185 234,16		0,10	
69:27:0141101					
1	252 066,09	2 166 775,09	Аналитический метод	0,10	—
2	252 068,61	2 166 778,27		0,10	
3	252 065,38	2 166 780,82		0,10	
4	252 062,87	2 166 777,65		0,10	
1	252 066,09	2 166 775,09		0,10	
69:27:0000030					
1	199 346,84	2 177 457,37	Аналитический метод	0,10	—
2	199 344,81	2 177 461,03		0,10	
3	199 341,29	2 177 459,07		0,10	
4	199 343,33	2 177 455,41		0,10	
1	199 346,84	2 177 457,37		0,10	
69:28:0180101					
1	451 010,97	2 289 662,47	Аналитический метод	0,10	—
2	451 011,64	2 289 666,40		0,10	
3	451 007,71	2 289 667,07		0,10	
4	451 007,04	2 289 663,14		0,10	

Раздел 2

Сведения о местоположении границ объекта

1	2	3	4	5	6
1	451 010,97	2 289 662,47	Аналитический метод	0,10	—
69:31:0130722					
1	355 077,79	2 233 761,07	Аналитический метод	0,10	—
2	355 076,16	2 233 764,80		0,10	
3	355 072,40	2 233 763,16		0,10	
4	355 074,00	2 233 759,53		0,10	
1	355 077,79	2 233 761,07		0,10	
69:31:0140501					
1	363 871,03	2 251 050,70	Аналитический метод	0,10	—
2	363 869,86	2 251 054,54		0,10	
3	363 865,91	2 251 053,35		0,10	
4	363 867,23	2 251 049,54		0,10	
1	363 871,03	2 251 050,70		0,10	
69:31:0150702					
1	348 542,22	2 238 228,95	Аналитический метод	0,10	—
2	348 542,73	2 238 232,86		0,10	
3	348 538,71	2 238 233,38		0,10	
4	348 538,20	2 238 229,46		0,10	
1	348 542,22	2 238 228,95		0,10	
69:32:0020101					
1	278 298,29	2 176 359,83	Аналитический метод	0,10	—
2	278 298,29	2 176 364,83		0,10	
3	278 293,29	2 176 364,83		0,10	
4	278 293,29	2 176 359,83		0,10	
1	278 298,29	2 176 359,83		0,10	
69:32:0030101					
1	245 200,40	2 231 694,16	Аналитический метод	0,10	—
2	245 202,80	2 231 697,07		0,10	
3	245 199,68	2 231 699,65		0,10	
4	245 197,20	2 231 696,59		0,10	
1	245 200,40	2 231 694,16		0,10	
69:32:0240901					
1	278 952,48	2 168 585,71	Аналитический метод	0,10	—
2	278 951,81	2 168 589,76		0,10	
3	278 947,70	2 168 588,90		0,10	
4	278 948,40	2 168 584,86		0,10	
1	278 952,48	2 168 585,71		0,10	
69:33:0131101:642					
1	324 768,45	2 213 310,83	Аналитический метод	0,10	—
2	324 771,99	2 213 312,57		0,10	
3	324 770,24	2 213 316,08		0,10	
4	324 766,71	2 213 314,40		0,10	
1	324 768,45	2 213 310,83		0,10	
69:36:0150703					
1	346 338,20	2 142 600,80	Аналитический метод	0,10	—
2	346 338,20	2 142 605,80		0,10	
3	346 333,20	2 142 605,80		0,10	
4	346 333,20	2 142 600,80		0,10	
1	346 338,20	2 142 600,80		0,10	
69:36:0080112					
1	375 954,59	2 159 194,39	Аналитический метод	0,10	—
2	375 954,04	2 159 198,81		0,10	
3	375 949,60	2 159 198,24		0,10	
4	375 950,17	2 159 193,81		0,10	
1	375 954,59	2 159 194,39		0,10	

Раздел 2

Сведения о местоположении границ объекта

3. Сведения о характерных точках части (частей) границы объекта

1	2	3	4	5	6
—	—	—	—	—	—

Схема расположения границ публичного сервитута



Масштаб 1:1 000

Условные обозначения:









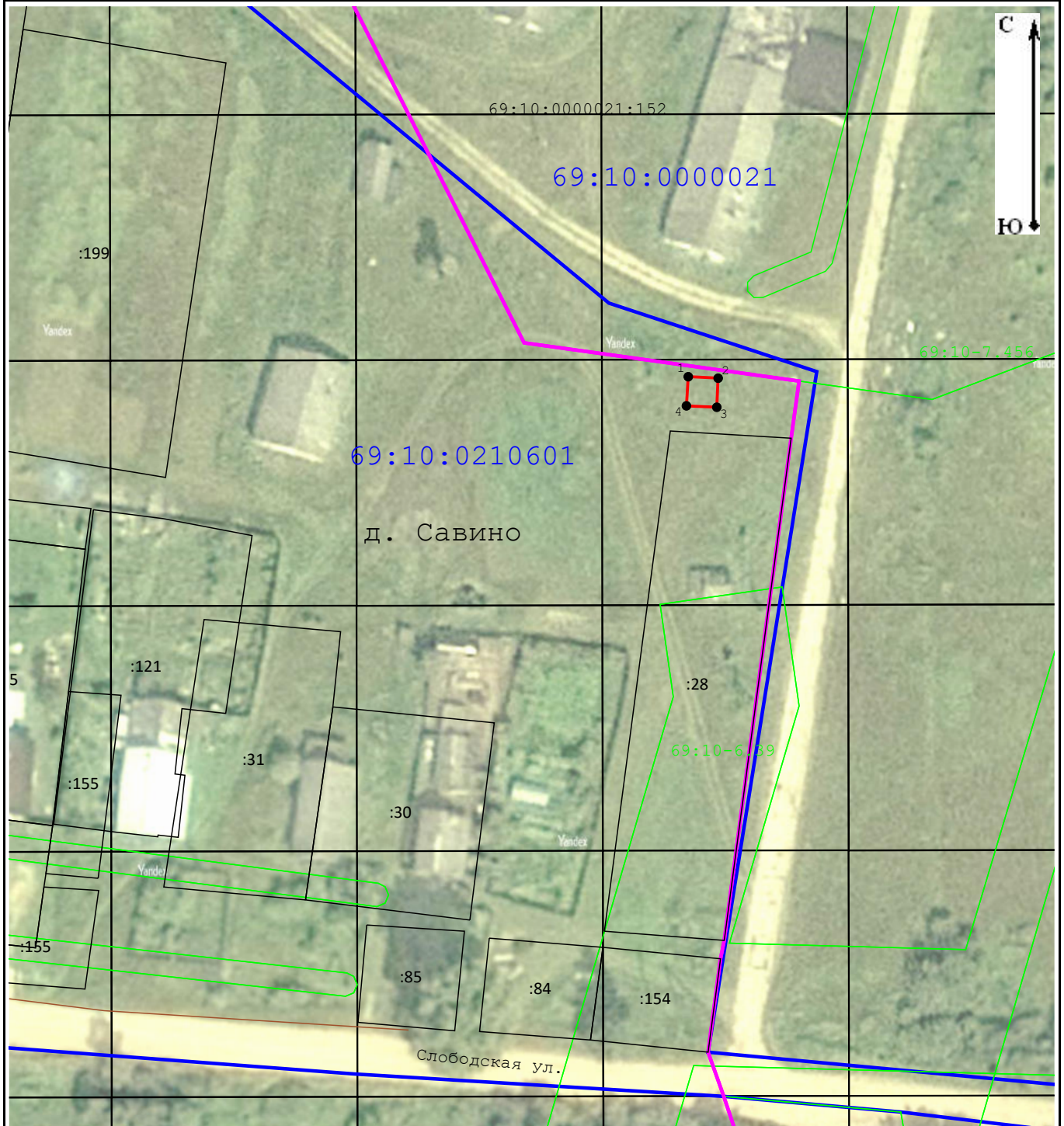
-  - Характерная точка границы публичного сервитута, сведения о которой позволяют однозначно определить ее местоположение
-  - Проектные границы публичного сервитута
-  - Существующая часть границы, имеющиеся в ЕГРН сведения о которой достаточны для определения ее местоположения
-  - Обозначение и кадастровый номер существующего земельного участка
-  - Обозначение и кадастровый номер объекта капитального строительства
-  - Обозначение кадастрового квартала
-  - Существующая часть границы кадастрового квартала
-  - Существующая часть границы населенного пункта (административно-территориальной границы)

Схема расположения границ публичного сервитута



Масштаб 1:1 000

Условные обозначения:






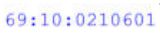


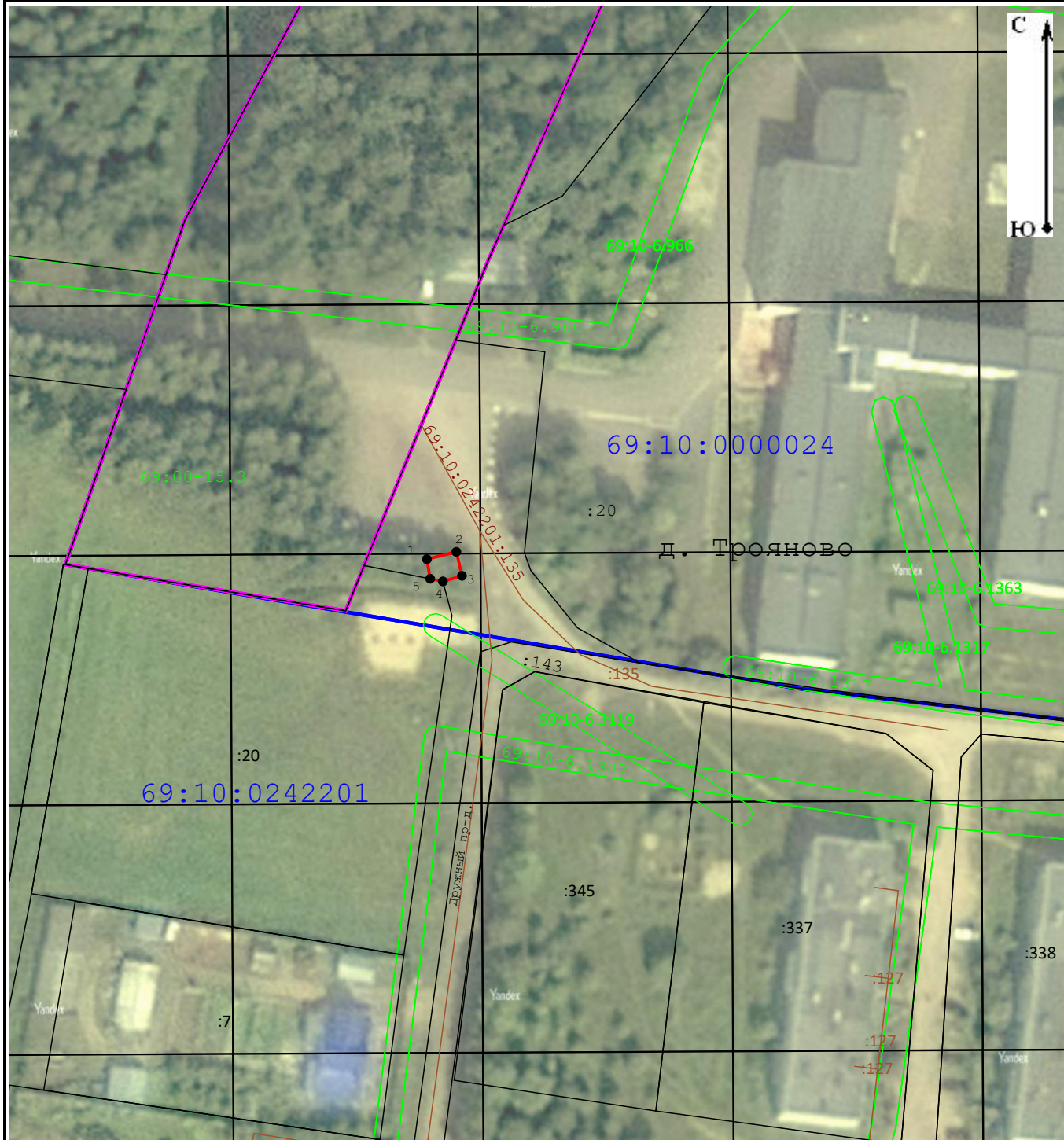
-  - Характерная точка границы публичного сервитута, сведения о которой позволяют однозначно определить ее местоположение
-  - Проектные границы публичного сервитута
-  - Существующая часть границы, имеющиеся в ЕГРН сведения о которой достаточны для определения ее местоположения
-  - Обозначение и кадастровый номер существующего земельного участка
-  - Обозначение и кадастровый номер объекта капитального строительства
-  - Обозначение кадастрового квартала
-  - Существующая часть границы кадастрового квартала
-  - Существующая часть границы населенного пункта (административно-территориальной границы)

Схема расположения границ публичного сервитута



Масштаб 1:1 000

Условные обозначения:









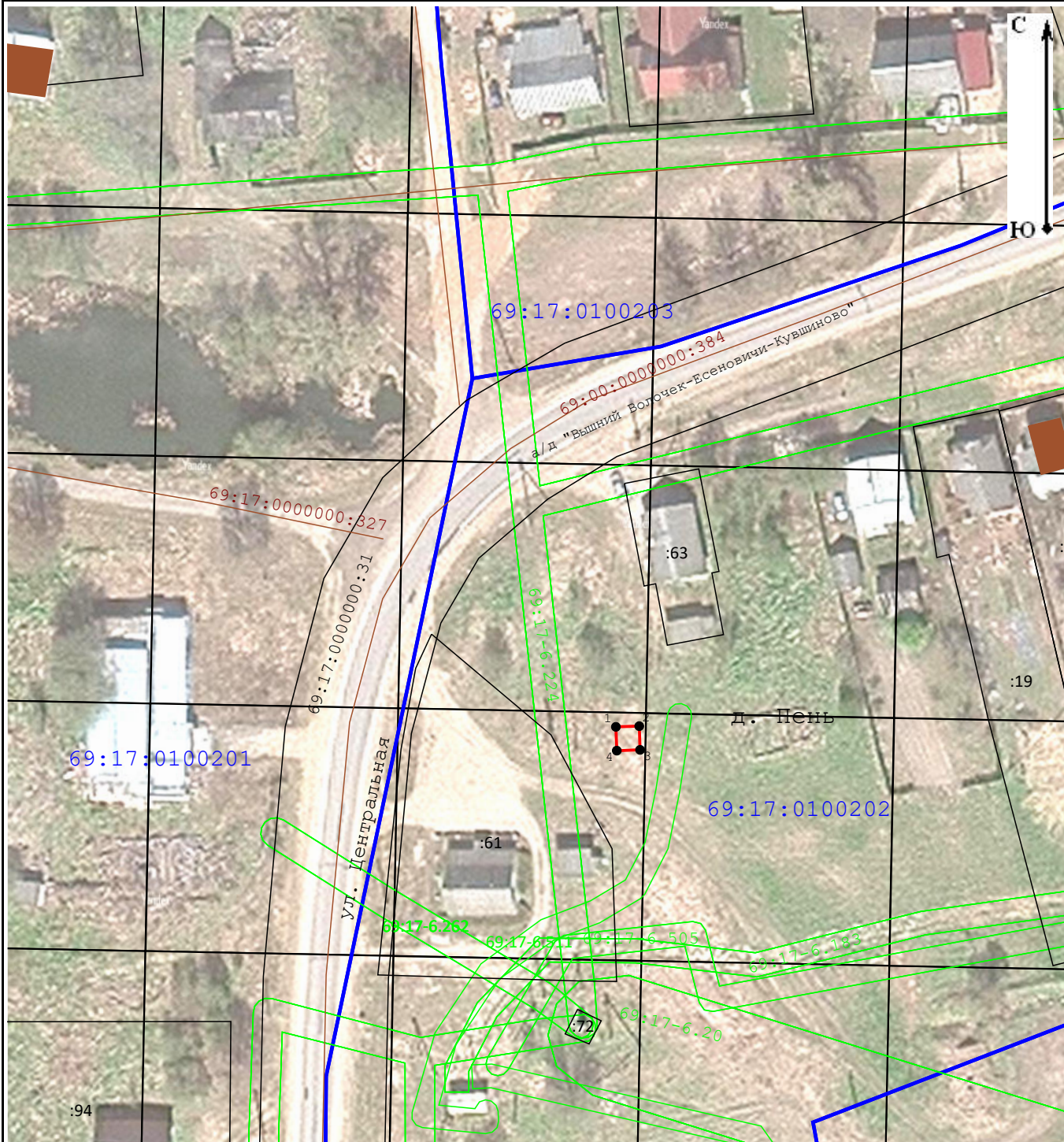
-  - Характерная точка границы публичного сервитута, сведения о которой позволяют однозначно определить ее местоположение
-  - Проектные границы публичного сервитута
-  - Существующая часть границы, имеющиеся в ЕГРН сведения о которой достаточны для определения ее местоположения
-  - Обозначение и кадастровый номер существующего земельного участка
-  - Обозначение и кадастровый номер объекта капитального строительства
-  - Обозначение кадастрового квартала
-  - Существующая часть границы кадастрового квартала
-  - Существующая часть границы населенного пункта (административно-территориальной границы)

Схема расположения границ публичного сервитута



Масштаб 1:1 000

Условные обозначения:






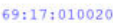


-  7 - Характерная точка границы публичного сервитута, сведения о которой позволяют однозначно определить ее местоположение
-  - Проектные границы публичного сервитута
-  - Существующая часть границы, имеющиеся в ЕГРН сведения о которой достаточны для определения ее местоположения
-  :1634 - Обозначение и кадастровый номер существующего земельного участка
-  :2187 - Обозначение и кадастровый номер объекта капитального строительства
-  69:17:0100202 - Обозначение кадастрового квартала
-  - Существующая часть границы кадастрового квартала
-  - Существующая часть границы населенного пункта (административно-территориальной границы)

Схема расположения границ публичного сервитута



Масштаб 1:1 000

Условные обозначения:









-  7 - Характерная точка границы публичного сервитута, сведения о которой позволяют однозначно определить ее местоположение
-  - Проектные границы публичного сервитута
-  - Существующая часть границы, имеющиеся в ЕГРН сведения о которой достаточны для определения ее местоположения
-  :1634 - Обозначение и кадастровый номер существующего земельного участка
-  :2187 - Обозначение и кадастровый номер объекта капитального строительства
-  69:17:0170103 - Обозначение кадастрового квартала
-  - Существующая часть границы кадастрового квартала
-  - Существующая часть границы населенного пункта (административно-территориальной границы)

Схема расположения границ публичного сервитута



Масштаб 1:1 000

Условные обозначения:






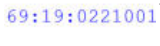


-  - Характерная точка границы публичного сервитута, сведения о которой позволяют однозначно определить ее местоположение
-  - Проектные границы публичного сервитута
-  - Существующая часть границы, имеющиеся в ЕГРН сведения о которой достаточны для определения ее местоположения
-  - Обозначение и кадастровый номер существующего земельного участка
-  - Обозначение и кадастровый номер объекта капитального строительства
-  - Обозначение кадастрового квартала
-  - Существующая часть границы кадастрового квартала
-  - Существующая часть границы населенного пункта (административно-территориальной границы)

Схема расположения границ публичного сервитута



Масштаб 1:1 000

Условные обозначения:









-  - Характерная точка границы публичного сервитута, сведения о которой позволяют однозначно определить ее местоположение
-  - Проектные границы публичного сервитута
-  - Существующая часть границы, имеющиеся в ЕГРН сведения о которой достаточны для определения ее местоположения
-  - Обозначение и кадастровый номер существующего земельного участка
-  - Обозначение и кадастровый номер объекта капитального строительства
-  - Обозначение кадастрового квартала
-  - Существующая часть границы кадастрового квартала
-  - Существующая часть границы населенного пункта (административно-территориальной границы)

Схема расположения границ публичного сервитута

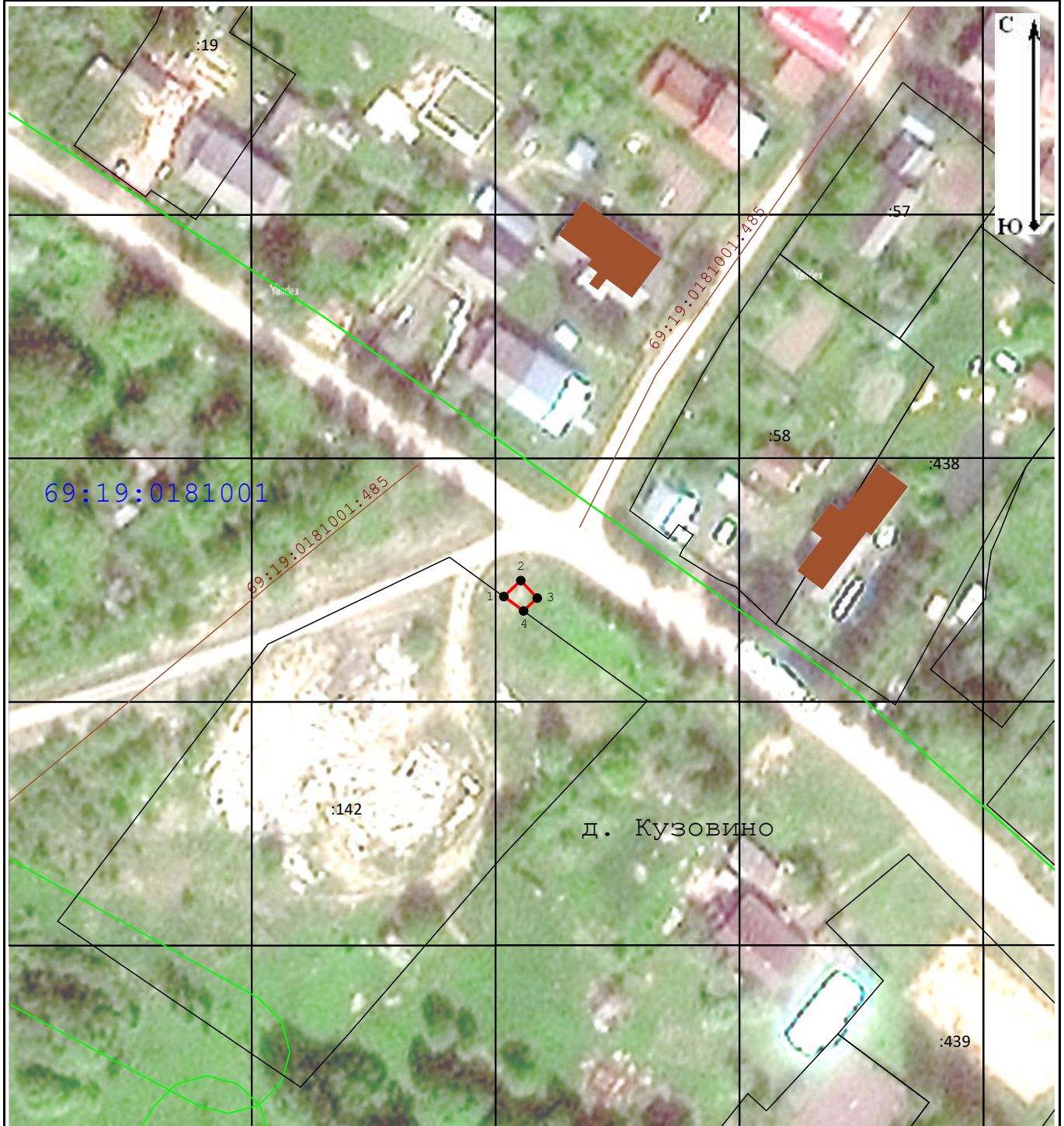


Масштаб 1:1 000

Условные обозначения:

- Характерная точка границы публичного сервитута, сведения о которой позволяют однозначно определить ее местоположение
- Проектные границы публичного сервитута
- Существующая часть границы, имеющиеся в ЕГРН сведения о которой достаточны для определения ее местоположения
- Обозначение и кадастровый номер существующего земельного участка
- Обозначение и кадастровый номер объекта капитального строительства
- Обозначение кадастрового квартала
- Существующая часть границы кадастрового квартала
- Существующая часть границы населенного пункта (административно-территориальной границы)

Схема расположения границ публичного сервитута



Масштаб 1:1 000

Условные обозначения:









-  7 - Характерная точка границы публичного сервитута, сведения о которой позволяют однозначно определить ее местоположение
-  - Проектные границы публичного сервитута
-  - Существующая часть границы, имеющиеся в ЕГРН сведения о которой достаточны для определения ее местоположения
-  :1634 - Обозначение и кадастровый номер существующего земельного участка
-  :2187 - Обозначение и кадастровый номер объекта капитального строительства
-  69:19:0181001 - Обозначение кадастрового квартала
-  - Существующая часть границы кадастрового квартала
-  - Существующая часть границы населенного пункта (административно-территориальной границы)

Схема расположения границ публичного сервитута



Масштаб 1:1 000

Условные обозначения:

- Характерная точка границы публичного сервитута, сведения о которой позволяют однозначно определить ее местоположение
- Проектные границы публичного сервитута
- Существующая часть границы, имеющиеся в ЕГРН сведения о которой достаточны для определения ее местоположения
- Обозначение и кадастровый номер существующего земельного участка
- Обозначение и кадастровый номер объекта капитального строительства
- Обозначение кадастрового квартала
- Существующая часть границы кадастрового квартала
- Существующая часть границы населенного пункта (административно-территориальной границы)

Схема расположения границ публичного сервитута



Масштаб 1:1 000

Условные обозначения:









-  - Характерная точка границы публичного сервитута, сведения о которой позволяют однозначно определить ее местоположение
-  - Проектные границы публичного сервитута
-  - Существующая часть границы, имеющиеся в ЕГРН сведения о которой достаточны для определения ее местоположения
-  - Обозначение и кадастровый номер существующего земельного участка
-  - Обозначение и кадастровый номер объекта капитального строительства
-  - Обозначение кадастрового квартала
-  - Существующая часть границы кадастрового квартала
-  - Существующая часть границы населенного пункта (административно-территориальной границы)

Схема расположения границ публичного сервитута



Масштаб 1:1 000

Условные обозначения:









-  7 - Характерная точка границы публичного сервитута, сведения о которой позволяют однозначно определить ее местоположение
-  - Проектные границы публичного сервитута
-  - Существующая часть границы, имеющиеся в ЕГРН сведения о которой достаточны для определения ее местоположения
-  :1634 - Обозначение и кадастровый номер существующего земельного участка
-  :2187 - Обозначение и кадастровый номер объекта капитального строительства
-  69:21:0160601 - Обозначение кадастрового квартала
-  - Существующая часть границы кадастрового квартала
-  - Существующая часть границы населенного пункта (административно-территориальной границы)

Схема расположения границ публичного сервитута



Масштаб 1:1 000

Условные обозначения:






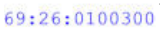


-  - Характерная точка границы публичного сервитута, сведения о которой позволяют однозначно определить ее местоположение
-  - Проектные границы публичного сервитута
-  - Существующая часть границы, имеющиеся в ЕГРН сведения о которой достаточны для определения ее местоположения
-  - Обозначение и кадастровый номер существующего земельного участка
-  - Обозначение и кадастровый номер объекта капитального строительства
-  - Обозначение кадастрового квартала
-  - Существующая часть границы кадастрового квартала
-  - Существующая часть границы населенного пункта (административно-территориальной границы)

Схема расположения границ публичного сервитута



Масштаб 1:1 000

Условные обозначения:






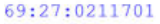


-  7 - Характерная точка границы публичного сервитута, сведения о которой позволяют однозначно определить ее местоположение
-  - Проектные границы публичного сервитута
-  - Существующая часть границы, имеющиеся в ЕГРН сведения о которой достаточны для определения ее местоположения
-  :1634 - Обозначение и кадастровый номер существующего земельного участка
-  :2187 - Обозначение и кадастровый номер объекта капитального строительства
-  69:27:0211701 - Обозначение кадастрового квартала
-  - Существующая часть границы кадастрового квартала
-  - Существующая часть границы населенного пункта (административно-территориальной границы)

Схема расположения границ публичного сервитута



Масштаб 1:1 000

Условные обозначения:









-  - Характерная точка границы публичного сервитута, сведения о которой позволяют однозначно определить ее местоположение
-  - Проектные границы публичного сервитута
-  - Существующая часть границы, имеющиеся в ЕГРН сведения о которой достаточны для определения ее местоположения
-  - Обозначение и кадастровый номер существующего земельного участка
-  - Обозначение и кадастровый номер объекта капитального строительства
-  - Обозначение кадастрового квартала
-  - Существующая часть границы кадастрового квартала
-  - Существующая часть границы населенного пункта (административно-территориальной границы)

Схема расположения границ публичного сервитута



Масштаб 1:1 000

Условные обозначения:






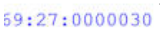


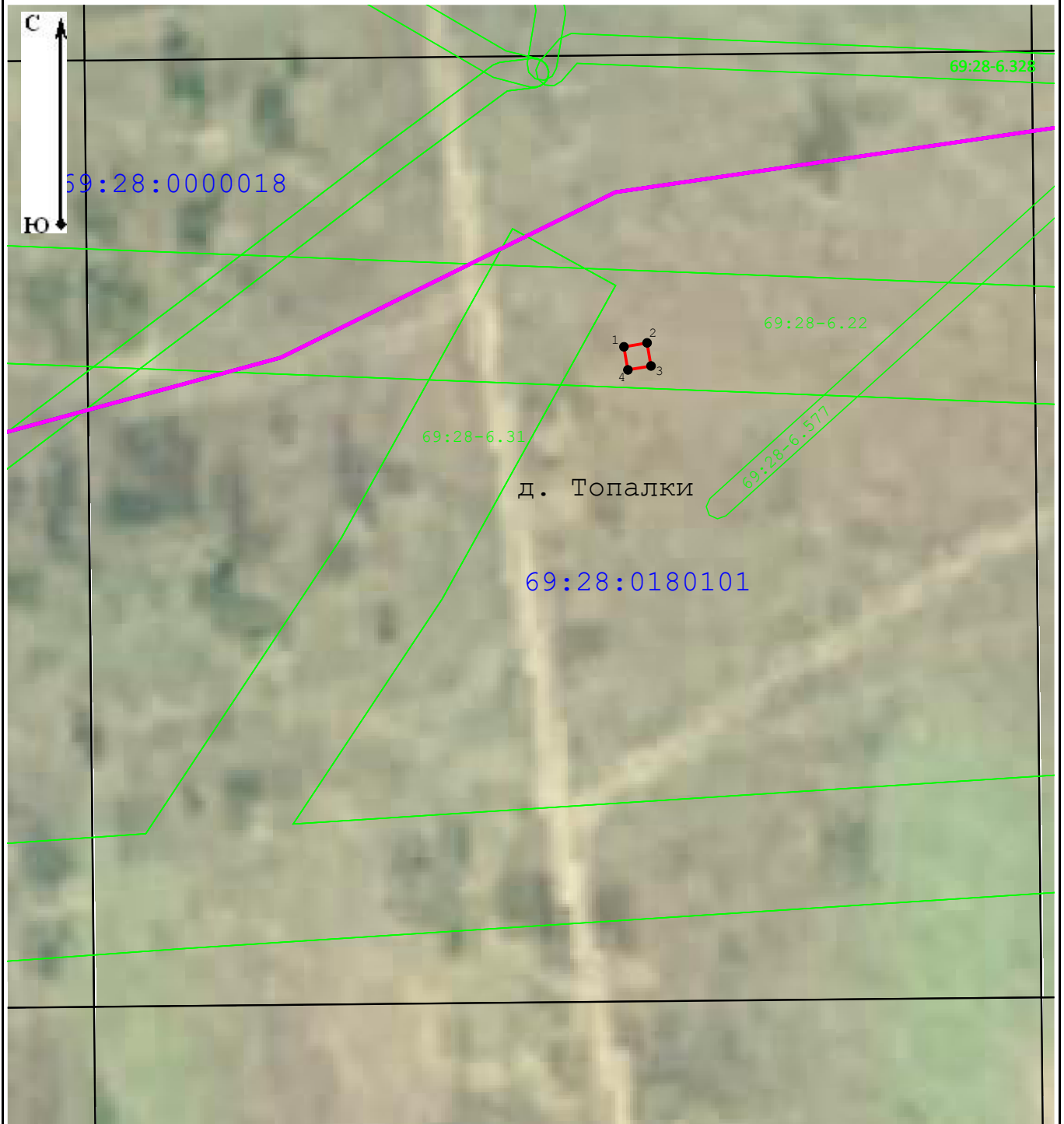
- 
- Характерная точка границы публичного сервитута, сведения о которой позволяют однозначно определить ее местоположение
- 
- Проектные границы публичного сервитута
- 
- Существующая часть границы, имеющиеся в ЕГРН сведения о которой достаточны для определения ее местоположения
- 
- Обозначение и кадастровый номер существующего земельного участка
- 
- Обозначение и кадастровый номер объекта капитального строительства
- 
- Обозначение кадастрового квартала
- 
- Существующая часть границы кадастрового квартала
- 
- Существующая часть границы населенного пункта (административно-территориальной границы)

Схема расположения границ публичного сервитута



Масштаб 1:1 000

Условные обозначения:









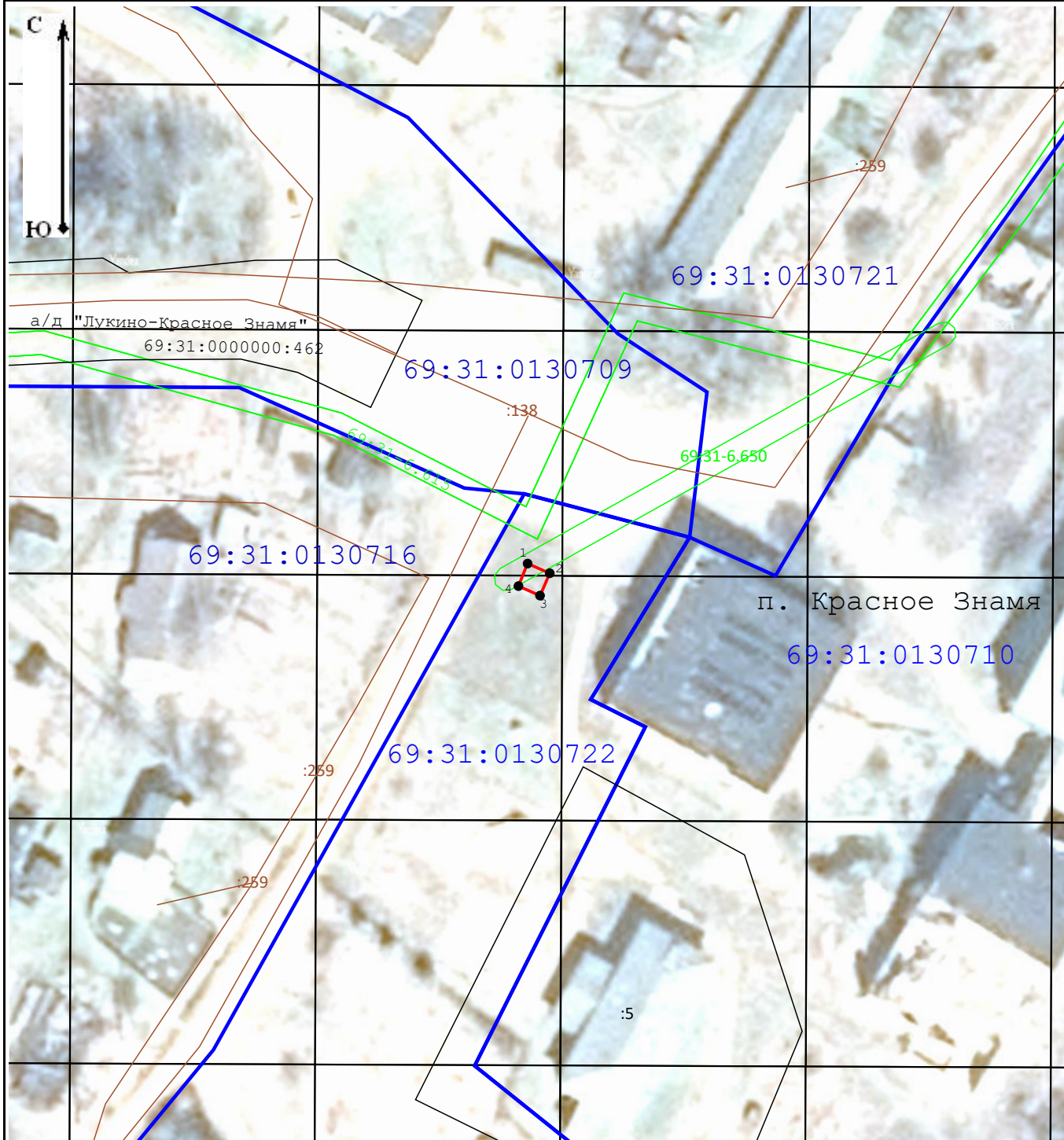
-  - Характерная точка границы публичного сервитута, сведения о которой позволяют однозначно определить ее местоположение
-  - Проектные границы публичного сервитута
-  - Существующая часть границы, имеющиеся в ЕГРН сведения о которой достаточны для определения ее местоположения
-  - Обозначение и кадастровый номер существующего земельного участка
-  - Обозначение и кадастровый номер объекта капитального строительства
-  69:28:0180101 - Обозначение кадастрового квартала
-  - Существующая часть границы кадастрового квартала
-  - Существующая часть границы населенного пункта (административно-территориальной границы)

Схема расположения границ публичного сервитута



Масштаб 1:1 000

Условные обозначения:









-  7 - Характерная точка границы публичного сервитута, сведения о которой позволяют однозначно определить ее местоположение
-  - Проектные границы публичного сервитута
-  - Существующая часть границы, имеющиеся в ЕГРН сведения о которой достаточны для определения ее местоположения
-  :1634 - Обозначение и кадастровый номер существующего земельного участка
-  :2187 - Обозначение и кадастровый номер объекта капитального строительства
-  69:31:0130722 - Обозначение кадастрового квартала
-  - Существующая часть границы кадастрового квартала
-  - Существующая часть границы населенного пункта (административно-территориальной границы)

Схема расположения границ публичного сервитута



Масштаб 1:1 000

Условные обозначения:









- 
- Характерная точка границы публичного сервитута, сведения о которой позволяют однозначно определить ее местоположение
- 
- Проектные границы публичного сервитута
- 
- Существующая часть границы, имеющиеся в ЕГРН сведения о которой достаточны для определения ее местоположения
- 
- Обозначение и кадастровый номер существующего земельного участка
- 
- Обозначение и кадастровый номер объекта капитального строительства
- 
69:31:0140501 - Обозначение кадастрового квартала
- 
- Существующая часть границы кадастрового квартала
- 
- Существующая часть границы населенного пункта (административно-территориальной границы)

Схема расположения границ публичного сервитута



Масштаб 1:1 000

Условные обозначения:






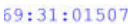


- 
- Характерная точка границы публичного сервитута, сведения о которой позволяют однозначно определить ее местоположение
- 
- Проектные границы публичного сервитута
- 
- Существующая часть границы, имеющиеся в ЕГРН сведения о которой достаточны для определения ее местоположения
- 
- Обозначение и кадастровый номер существующего земельного участка
- 
- Обозначение и кадастровый номер объекта капитального строительства
- 
69:31:0150702
- Обозначение кадастрового квартала
- 
- Существующая часть границы кадастрового квартала
- 
- Существующая часть границы населенного пункта (административно-территориальной границы)

Схема расположения границ публичного сервитута



Масштаб 1:1 000

Условные обозначения:









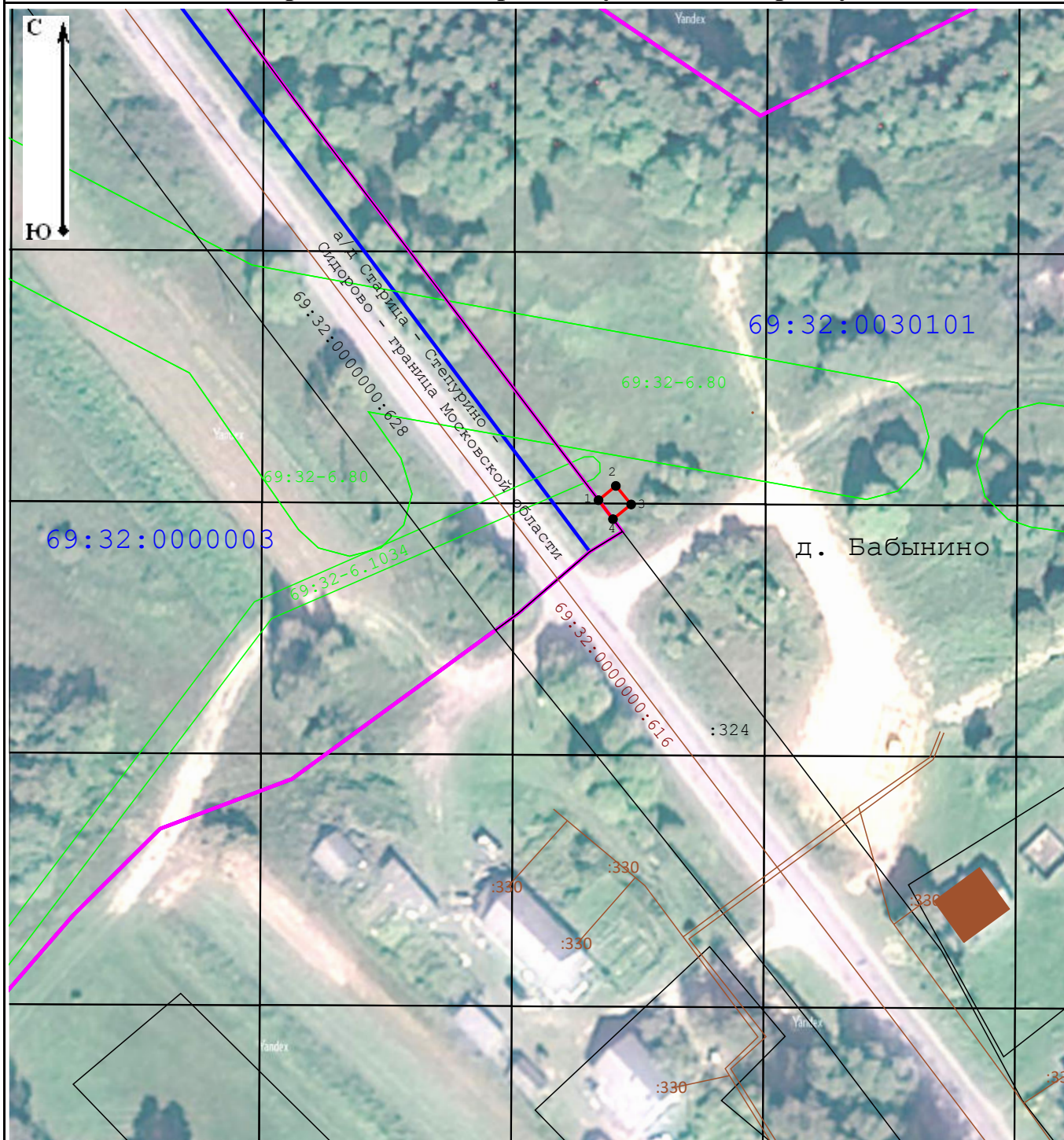
-  - Характерная точка границы публичного сервитута, сведения о которой позволяют однозначно определить ее местоположение
-  - Проектные границы публичного сервитута
-  - Существующая часть границы, имеющиеся в ЕГРН сведения о которой достаточны для определения ее местоположения
-  - Обозначение и кадастровый номер существующего земельного участка
-  - Обозначение и кадастровый номер объекта капитального строительства
-  - Обозначение кадастрового квартала
-  - Существующая часть границы кадастрового квартала
-  - Существующая часть границы населенного пункта (административно-территориальной границы)

Схема расположения границ публичного сервитута



Масштаб 1:1 000

Условные обозначения:









-  - Характерная точка границы публичного сервитута, сведения о которой позволяют однозначно определить ее местоположение
-  - Проектные границы публичного сервитута
-  - Существующая часть границы, имеющиеся в ЕГРН сведения о которой достаточны для определения ее местоположения
-  - Обозначение и кадастровый номер существующего земельного участка
-  - Обозначение и кадастровый номер объекта капитального строительства
-  - Обозначение кадастрового квартала
-  - Существующая часть границы кадастрового квартала
-  - Существующая часть границы населенного пункта (административно-территориальной границы)

Схема расположения границ публичного сервитута



Масштаб 1:1 000

Условные обозначения:

- 7 - Характерная точка границы публичного сервитута, сведения о которой позволяют однозначно определить ее местоположение
- Проектные границы публичного сервитута
- Существующая часть границы, имеющиеся в ЕГРН сведения о которой достаточны для определения ее местоположения
- :1634 - Обозначение и кадастровый номер существующего земельного участка
- :2187 - Обозначение и кадастровый номер объекта капитального строительства
- 69:32:0240901 - Обозначение кадастрового квартала
- Существующая часть границы кадастрового квартала
- Существующая часть границы населенного пункта (административно-территориальной границы)

Схема расположения границ публичного сервитута



Масштаб 1:1 000

Условные обозначения:









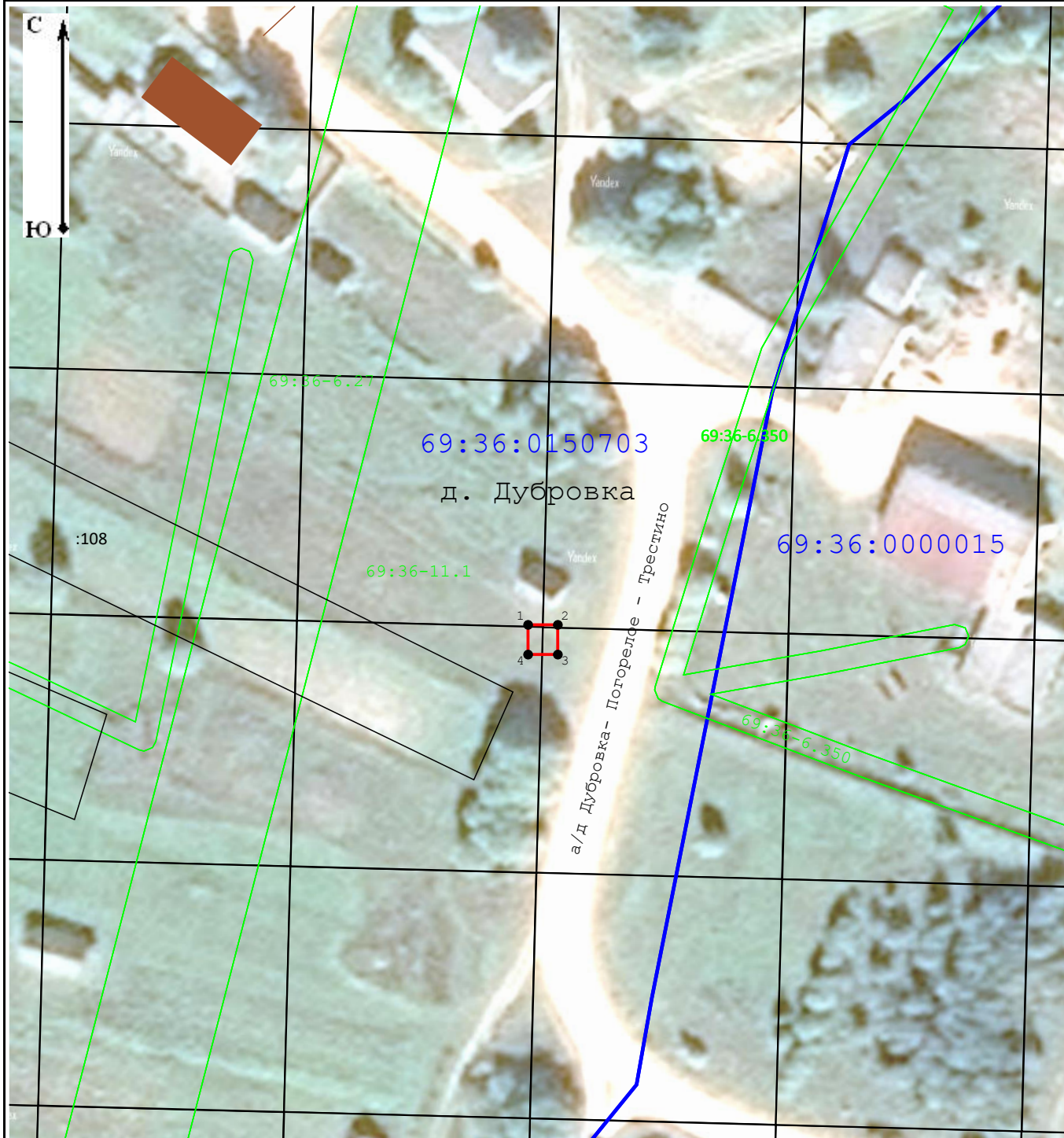
-  - Характерная точка границы публичного сервитута, сведения о которой позволяют однозначно определить ее местоположение
-  - Проектные границы публичного сервитута
-  - Существующая часть границы, имеющиеся в ЕГРН сведения о которой достаточны для определения ее местоположения
-  - Обозначение и кадастровый номер существующего земельного участка
-  - Обозначение и кадастровый номер объекта капитального строительства
-  - Обозначение кадастрового квартала
-  - Существующая часть границы кадастрового квартала
-  - Существующая часть границы населенного пункта (административно-территориальной границы)

Схема расположения границ публичного сервитута



Масштаб 1:1 000

Условные обозначения:






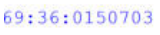


-  - Характерная точка границы публичного сервитута, сведения о которой позволяют однозначно определить ее местоположение
-  - Проектные границы публичного сервитута
-  - Существующая часть границы, имеющиеся в ЕГРН сведения о которой достаточны для определения ее местоположения
-  - Обозначение и кадастровый номер существующего земельного участка
-  - Обозначение и кадастровый номер объекта капитального строительства
-  - Обозначение кадастрового квартала
-  - Существующая часть границы кадастрового квартала
-  - Существующая часть границы населенного пункта (административно-территориальной границы)

Схема расположения границ публичного сервитута



Масштаб 1:1 000

Условные обозначения:

- Характерная точка границы публичного сервитута, сведения о которой позволяют однозначно определить ее местоположение
- Проектные границы публичного сервитута
- Существующая часть границы, имеющиеся в ЕГРН сведения о которой достаточны для определения ее местоположения
- Обозначение и кадастровый номер существующего земельного участка
- Обозначение и кадастровый номер объекта капитального строительства
- Обозначение кадастрового квартала
- Существующая часть границы кадастрового квартала
- Существующая часть границы населенного пункта (административно-территориальной границы)

Прохождение границы		Описание прохождения границы
от точки	до точки	
1	2	3
—	—	—

ОПИСАНИЕ МЕСТОПОЛОЖЕНИЯ ГРАНИЦ

Антенно-мачтовые сооружения связи по проекту «Устранение цифрового неравенства»

(наименование объекта, местоположение границ которого описано (далее - объект))

Раздел 1

Сведения об объекте

№ п/п	Характеристики объекта	Описание характеристик
1	2	3
1	Местоположение объекта	Тверская область
2	Площадь объекта ± величина погрешности определения площади ($P \pm \Delta P$)	$65 \text{ м}^2 \pm 3 \text{ м}^2$
3	Иные характеристики объекта	Вид объекта реестра границ: Зона с особыми условиями использования территории Вид объекта по документу: Публичный сервитут для использования земель и земельных участков в целях размещения антенно-мачтовых сооружений связи по проекту «Устранение цифрового неравенства» Содержание ограничений использования объектов недвижимости в пределах зоны или территории: Публичный сервитут устанавливается для использования земель и земельных участков в целях размещения антенно-мачтовых сооружений связи по проекту «Устранение цифрового неравенства» на срок 49 (сорок девять) лет. Владелец публичного сервитута - публичное акционерное общество "Ростелеком" (ОГРН 1027700198767 ИНН 7707049388). Почтовый адрес: 115172, Российская Федерация, Москва, ул. Гончарная, д. 30, стр. 1. Контактные данные: телефон/факс: +7 (499) 999-82-83 / +7 (499) 999-82-22. Электронная почта: rostelecom@rt.ru

Раздел 2

Сведения о местоположении границ объекта

1. Система координат МСК-69, зона 3					
2. Сведения о характерных точках границ объекта					
Обозначение характерных точек границ	Координаты, м		Метод определения координат характерной точки	Средняя квадратическая погрешность положения характерной точки (Mt), м	Описание обозначения точки на местности (при наличии)
	X	Y			
1	2	3	4	5	6
69:16:0140501					
1	431 080,15	3 189 053,19	Аналитический метод	0,10	—
2	431 083,52	3 189 055,57		0,10	
3	431 081,18	3 189 058,84		0,10	
4	431 077,80	3 189 056,48		0,10	
1	431 080,15	3 189 053,19		0,10	
69:30:0080201					
1	385 838,08	3 160 563,28	Аналитический метод	0,10	—
2	385 838,48	3 160 567,23		0,10	
3	385 834,52	3 160 567,62		0,10	
4	385 834,12	3 160 563,68		0,10	
1	385 838,08	3 160 563,28		0,10	
69:30:0100201					
1	403 919,07	3 159 585,93	Аналитический метод	0,10	—
2	403 920,26	3 159 589,93		0,10	
3	403 916,44	3 159 591,07		0,10	
4	403 915,25	3 159 587,07		0,10	
1	403 919,07	3 159 585,93		0,10	
69:30:0130701					
1	387 412,22	3 192 640,88	Аналитический метод	0,10	—
2	387 414,44	3 192 644,39		0,10	
3	387 411,18	3 192 646,46		0,10	
4	387 408,96	3 192 642,95		0,10	
1	387 412,22	3 192 640,88		0,10	
3. Сведения о характерных точках части (частей) границы объекта					
1	2	3	4	5	6
—	—	—	—	—	—

Схема расположения границ публичного сервитута



Масштаб 1:1 000

Условные обозначения:









-  - Характерная точка границы публичного сервитута, сведения о которой позволяют однозначно определить ее местоположение
-  - Проектные границы публичного сервитута
-  - Существующая часть границы, имеющиеся в ЕГРН сведения о которой достаточны для определения ее местоположения
-  - Обозначение и кадастровый номер существующего земельного участка
-  - Обозначение и кадастровый номер объекта капитального строительства
-  - Обозначение кадастрового квартала
-  - Существующая часть границы кадастрового квартала
-  - Существующая часть границы населенного пункта (административно-территориальной границы)

Схема расположения границ публичного сервитута



Масштаб 1:1 000

Условные обозначения:






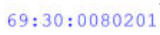


-  - Характерная точка границы публичного сервитута, сведения о которой позволяют однозначно определить ее местоположение
-  - Проектные границы публичного сервитута
-  - Существующая часть границы, имеющиеся в ЕГРН сведения о которой достаточны для определения ее местоположения
-  - Обозначение и кадастровый номер существующего земельного участка
-  - Обозначение и кадастровый номер объекта капитального строительства
-  - Обозначение кадастрового квартала
-  - Существующая часть границы кадастрового квартала
-  - Существующая часть границы населенного пункта (административно-территориальной границы)

Схема расположения границ публичного сервитута



д. Бережки

Улично-дорожная сеть



69:30:0100201

:80

Масштаб 1:1 000

Условные обозначения:






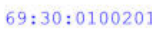


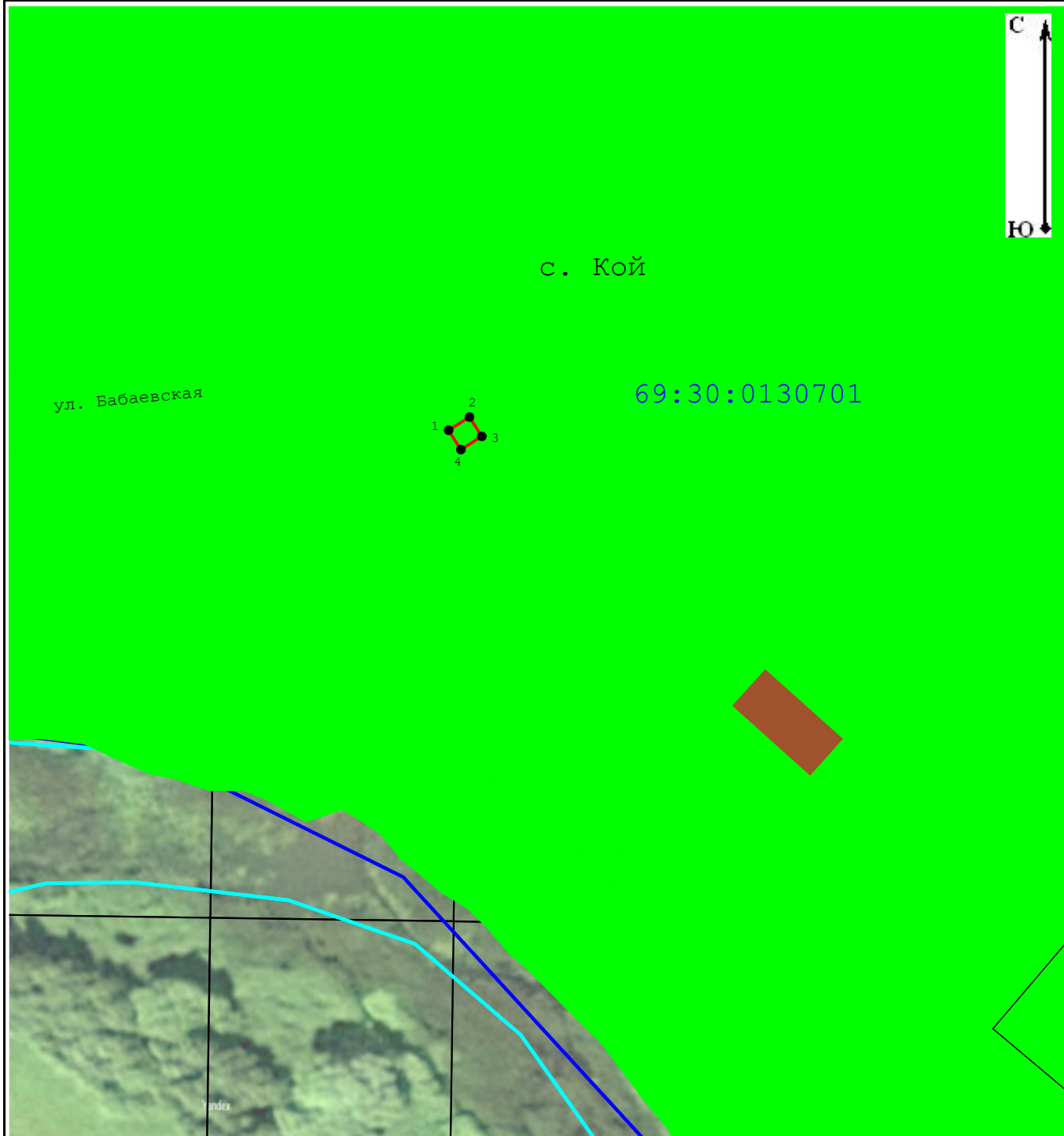





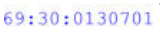


-  - Характерная точка границы публичного сервитута, сведения о которой позволяют однозначно определить ее местоположение
-  - Проектные границы публичного сервитута
-  - Существующая часть границы, имеющиеся в ЕГРН сведения о которой достаточны для определения ее местоположения
-  - Обозначение и кадастровый номер существующего земельного участка
-  - Обозначение и кадастровый номер объекта капитального строительства
-  - Обозначение кадастрового квартала
-  - Существующая часть границы кадастрового квартала
-  - Существующая часть границы населенного пункта (административно-территориальной границы)

Схема расположения границ публичного сервитута



Масштаб 1:1 000

Условные обозначения:

-  - Характерная точка границы публичного сервитута, сведения о которой позволяют однозначно определить ее местоположение
-  - Проектные границы публичного сервитута
-  - Существующая часть границы, имеющиеся в ЕГРН сведения о которой достаточны для определения ее местоположения
-  - Обозначение и кадастровый номер существующего земельного участка
-  - Обозначение и кадастровый номер объекта капитального строительства
-  - Обозначение кадастрового квартала
-  - Существующая часть границы кадастрового квартала
-  - Существующая часть границы населенного пункта (административно-территориальной границы)

Прохождение границы		Описание прохождения границы
от точки	до точки	
1	2	3
—	—	—



Публичное акционерное общество «Ростелеком»

ул. Гончарная, д. 30
г. Москва, Россия, 115172
тел.: +7 (499) 999-80-22, +7 (499) 999-82-83
факс: +7 (499) 999-82-22
e-mail: rostelecom@rt.ru, web: www.rt.ru

Министерство цифрового развития,
связи и массовых коммуникаций
Российской Федерации

office@digital.gov.ru


09.10.2024 М-21/12пс
№ _____
На № _____ от _____

Ходатайство об установлении публичного сервитута		
1	Министерство цифрового развития, связи и массовых коммуникаций Российской Федерации (наименование органа, принимающего решение об установлении публичного сервитута)	
2	Сведения о лице, представившем ходатайство об установлении публичного сервитута (далее - заявитель):	
2.1	Полное наименование	Публичное акционерное общество «Ростелеком»
2.2	Сокращенное наименование (при наличии)	ПАО «Ростелеком»
2.3	Организационно-правовая форма	Публичное акционерное общество
2.4	Почтовый адрес (индекс, субъект Российской Федерации, населенный пункт, улица, дом)	115172, Москва, ул. Гончарная, д. 30
2.5	Адрес электронной почты	smalkov@giprosvyaz.ru
2.6	ОГРН	1027700198767
2.7	ИНН	7707049388
3	Сведения о представителе заявителя:	
3.1	Фамилия	Смальков
	Имя	Максим
	Отчество (при наличии)	Евгеньевич
3.2	Адрес электронной почты (при наличии)	smalkov@giprosvyaz.ru

3.3	Телефон	8-916-825-25-50
3.4	Наименование и реквизиты документа, подтверждающего полномочия представителя заявителя	Машиночитаемая доверенность от 31.07.2024 единый регистрационный номер 748A1FE2-2ADE-4C32-BE80-128E96C0DF9D (удостоверена Соловьевым Игорем Алексеевичем, нотариусом города Москвы, зарегистрировано в реестре №77/535-н/77-2024-13-1170 от 31.07.2024)
4	Прошу установить публичный сервитут в отношении земель и (или) земельного(ых) участка(ов) в целях (указываются цели, предусмотренные статьей 39.37 Земельного кодекса Российской Федерации или статьей 3.6 Федерального закона от 25 октября 2001 г. № 137-ФЗ "О введении в действие Земельного кодекса Российской Федерации": <u>размещения антенно-мачтовых сооружений связи по проекту «Устранение цифрового неравенства»</u>	
5	Испрашиваемый срок публичного сервитута <u>49 лет</u>	
6	Срок, в течение которого использование земельного участка (его части) и (или) расположенного на нем объекта недвижимости в соответствии с их разрешенным использованием будет в соответствии с подпунктом 4 пункта 1 статьи 39.41 Земельного кодекса Российской Федерации невозможно или существенно затруднено в связи с осуществлением деятельности, для обеспечения которой устанавливается публичный сервитут (при возникновении таких обстоятельств) <u>30 дней.</u>	
7	Обоснование необходимости установления публичного сервитута:	В целях реализации Государственной программы Российской Федерации «Информационное общество», утвержденной Постановлением Правительства Российской Федерации от 15.04.2014 № 313, в соответствии с Приказом Министерства цифрового развития, связи и массовых коммуникаций Российской Федерации от 03.07.2023 № 606 «Об утверждении перечня населенных пунктов с населением от ста до пятисот человек, в которых должны быть установлены точки доступа, в том числе точки доступа, которые должны быть оборудованы средствами связи, используемыми для оказания услуг подвижной радиотелефонной связи» ПАО «Ростелеком» на основании Распоряжения Правительства Российской Федерации от 26.03.2014 № 437-р обеспечивает размещение антенно-мачтовых сооружений связи для устранения цифрового неравенства между городскими и сельскими жителями, предоставления возможности оказания современных услуг связи жителям населенных пунктов с численностью населения от 100 до 500 человек (проект «Устранение цифрового неравенства»).
8	Сведения о правообладателе инженерного сооружения, которое переносится в связи с изъятием земельного участка для государственных или муниципальных нужд, в случае, если заявитель не является собственником указанного инженерного сооружения (в данном случае указываются сведения в объеме, предусмотренном строкой 2 настоящей формы) (заполняется в случае, если ходатайство об установлении публичного сервитута подается с целью установления публичного сервитута в целях реконструкции инженерного сооружения, которое переносится в связи с	

	изъятием такого земельного участка для государственных или муниципальных нужд)	
9	Кадастровые номера земельных участков (при их наличии), в отношении которых подано ходатайство об установлении публичного сервитута, адреса или иное описание местоположения таких земельных участков	<p>Земельные участки:</p> <ol style="list-style-type: none"> 1) кадастровый номер 69:23:0000008:142, по адресу: Тверская область, Оленинский район, Холмецкое сельское поселение, д. Большая Каденка; 2) кадастровый номер 69:33:0131101:642, по адресу: Тверская область, р-н. Торжокский, с/п. Большесвятцовское, д. Большое Святцово; <p>Земли:</p> <ol style="list-style-type: none"> 3) в кадастровом квартале 69:10:0151601, по адресу: Тверская область, м.о. Калининский, п Восток; 4) в кадастровом квартале 69:10:0210601, по адресу: Тверская область, м.о. Калининский, д Савино; 5) в кадастровом квартале 69:10:0000024, по адресу: Тверская область, м.о. Калининский, д Трояново; 6) в кадастровом квартале 69:16:0140501, по адресу: Тверская область, м.о. Краснохолмский, с Рачево; 7) в кадастровом квартале 69:17:0100202, по адресу: Тверская область, м.о. Кувшиновский, д Пень; 8) в кадастровом квартале 69:17:0170103, по адресу: Тверская область, м.о. Кувшиновский, п Сокольники; 9) в кадастровом квартале 69:19:0221001, по адресу: Тверская область, м.о. Лихославльский, с Ильинское; 10) в кадастровом квартале 69:19:0170701, по адресу: Тверская область, м.о. Лихославльский, с Вышково; 11) в кадастровом квартале 69:19:0150401, по адресу: Тверская область, м.о. Лихославльский, с Залазино; 12) в кадастровом квартале 69:19:0181001, по адресу: Тверская область, м.о. Лихославльский, д Кузовино; 13) в кадастровом квартале 69:21:0090401, по адресу: Тверская область, м.о. Молоковский, с Ахматово; 14) в кадастровом квартале 69:21:0121001, по адресу: Тверская область, м.о. Молоковский, с Деледино; 15) в кадастровом квартале 69:21:0160601, по адресу: Тверская область, м.о. Молоковский, д Черкасово; 16) в кадастровом квартале 69:23:0241201, по адресу: Тверская область, м.о. Оленинский, д Гришино; 17) в кадастровом квартале 69:23:0260502, по адресу: Тверская область, м.о. Оленинский, д Гусево; 18) в кадастровом квартале 69:23:0100902, по адресу: Тверская область, м.о. Оленинский, д Никитино; 19) в кадастровом квартале 69:23:0221002, по адресу: Тверская область, м.о. Оленинский, д Завидово; 20) в кадастровом квартале 69:23:0251003, по адресу: Тверская область, м.о. Оленинский, д Тархово; 21) в кадастровом квартале 69:23:0141102, по адресу: Тверская область, м.о. Оленинский, д Толокново; 22) в кадастровом квартале 69:26:0100300, по адресу: Тверская область, м.о. Рамешковский, с Диево;

		<p>23) в кадастровом квартале 69:27:0211701, по адресу: Тверская область, м.о. Ржевский, д Глебово;</p> <p>24) в кадастровом квартале 69:27:0141101, по адресу: Тверская область, м.о. Ржевский, д Итомля;</p> <p>25) в кадастровом квартале 69:27:0000030, по адресу: Тверская область, м.о. Ржевский, п Осуга;</p> <p>26) в кадастровом квартале 69:28:0180101, по адресу: Тверская область, м.о. Сандовский, д Топалки;</p> <p>27) в кадастровом квартале 69:30:0080201, по адресу: Тверская область, м.о. Сонковский, с Беляницы;</p> <p>28) в кадастровом квартале 69:30:0100201, по адресу: Тверская область, м.о. Сонковский, д Бережки;</p> <p>29) в кадастровом квартале 69:30:0130701, по адресу: Тверская область, м.о. Сонковский, с Кой;</p> <p>30) в кадастровом квартале 69:31:0130722, по адресу: Тверская область, м.о. Спировский, п Красное Знамя;</p> <p>31) в кадастровом квартале 69:31:0140501, по адресу: Тверская область, м.о. Спировский, д Никулино;</p> <p>32) в кадастровом квартале 69:31:0150702, по адресу: Тверская область, м.о. Спировский, д Бирючево;</p> <p>33) в кадастровом квартале 69:32:0020101, по адресу: Тверская область, м.о. Старицкий, д Бабино;</p> <p>34) в кадастровом квартале 69:32:0030101, по адресу: Тверская область, м.о. Старицкий, д Бабынино;</p> <p>35) в кадастровом квартале 69:32:0240901, по адресу: Тверская область, м.о. Старицкий, с Орешки;</p> <p>36) в кадастровом квартале 69:36:0150703, по адресу: Тверская область, м.о. Фировский, д Дубровка;</p> <p>37) в кадастровом квартале 69:36:0080112, по адресу: Тверская область, м.о. Фировский, п Труд.</p>
10	Право, на котором инженерное сооружение принадлежит заявителю (если подано ходатайство об установлении публичного сервитута в целях реконструкции или эксплуатации инженерного сооружения)	
11	Сведения о способах представления результатов рассмотрения ходатайства:	
	в виде электронного документа, который направляется уполномоченным органом заявителю посредством электронной почты	<p style="text-align: center;">ДА</p> <hr style="width: 50px; margin: auto;"/> <p style="text-align: center;">(да/нет)</p>
	в виде бумажного документа, который заявитель получает непосредственно при личном обращении или посредством почтового отправления	<p style="text-align: center;">НЕТ</p> <hr style="width: 50px; margin: auto;"/> <p style="text-align: center;">(да/нет)</p>
12	<p>Документы, прилагаемые к ходатайству:</p> <ol style="list-style-type: none"> 1. Описание местоположения границ публичного сервитута (в электронном виде в формате XML) 2. Машиночитаемая доверенность от 31.07.2024 единый регистрационный номер 748A1FE2-2ADE-4C32-BE80-128E96C0DF9D (в электронном виде) 3. Схемы границ публичного сервитута (в формате PDF) 	
13	Подтверждаю согласие на обработку персональных данных (сбор, систематизацию, накопление, хранение, уточнение (обновление, изменение), использование, распространение (в том числе передачу), обезличивание, блокирование, уничтожение)	

	персональных данных, а также иных действий, необходимых для обработки персональных данных в соответствии с законодательством Российской Федерации), в том числе в автоматизированном режиме	
14	Подтверждаю, что сведения, указанные в настоящем ходатайстве, на дату представления ходатайства достоверны; документы (копии документов) и содержащиеся в них сведения соответствуют требованиям, установленным статьей 39.41 Земельного кодекса Российской Федерации	
15	Подпись:	Дата:
	 Смальков М.Е.	09.10.2024